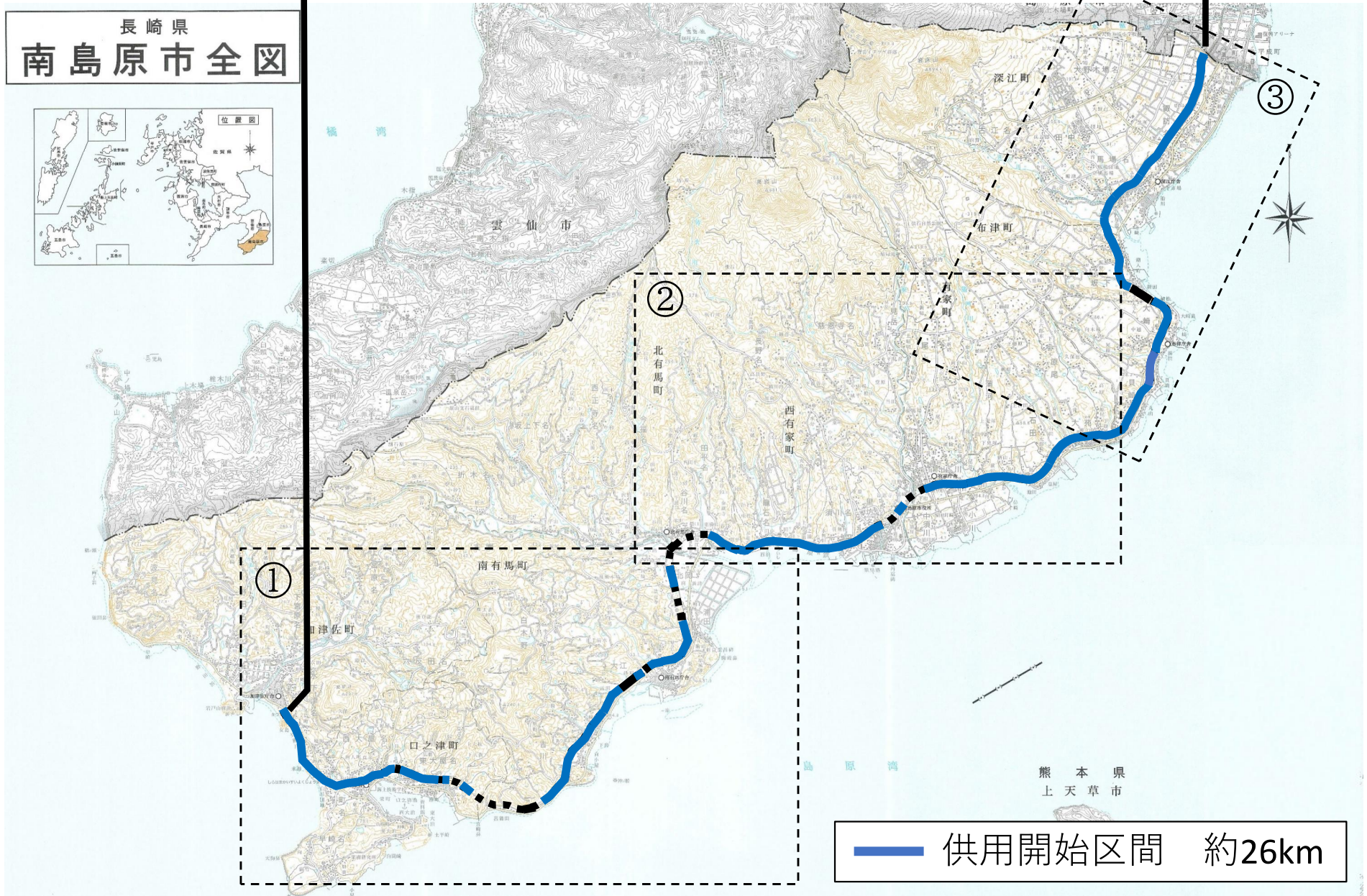
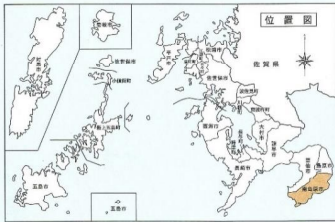


南島原自転車道線全体位置図

R8.4.1~

南島原自転車道線整備区間 L=32.1km

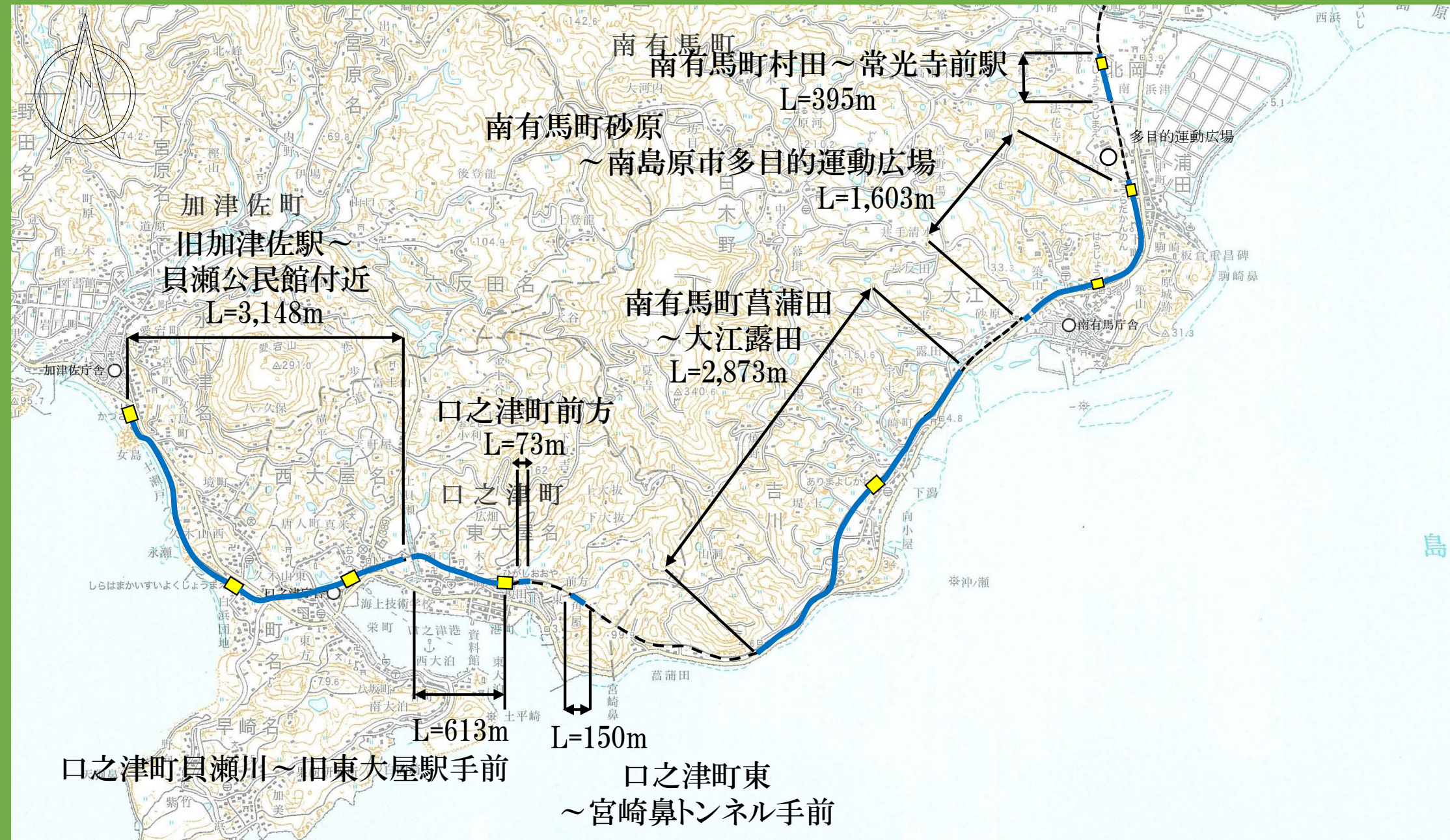
長崎県
南島原市全図



①

供用開始区間(加津佐町-南有馬町)

R8.4.1~



②

供用開始区間(北有馬町-有家町)

R8.4.1~



③

供用開始区間(布津町～深江町)

R8.4.1～

