

第3章 史跡の本質的価値と構成要素

第1節 原城跡の本質的価値の明示

原城跡の本質的価値を以下の2点に整理した。(図3-1 参照)

①有馬氏時代に築かれた城郭としての価値

中世的な土造りの曲輪が分立する縄張構造をベースとしつつ、織豊系城郭の技術による本丸が共存しているという特徴及び構造物としての価値を持つ。

②島原・天草一揆の主戦場となった戦跡としての価値

廃城となっていた原城に一揆勢が籠城、幕府軍がそれを囲むように布陣し、攻防を繰り返した。一揆に関連する遺構や一揆終結後の破却の状況も検出されている。近世日本史において幕府の支配体制及び禁教政策に大きな影響を及ぼすなど、重要な事件の舞台としての価値を有する。また、一揆後には島原・天草一揆を表象する場所として、史跡内やその周辺に殉教者や落命者に対する崇敬の念が強く表されている供養碑等を見ることができ、中でも指定理由にも示されている鈴木重成建立供養碑、骨カミ地蔵、佐分利九ノ丞の碑、板倉重昌碑の4つの石碑は、時代を超えて往時を偲ぶ遺跡としての価値を持つ。

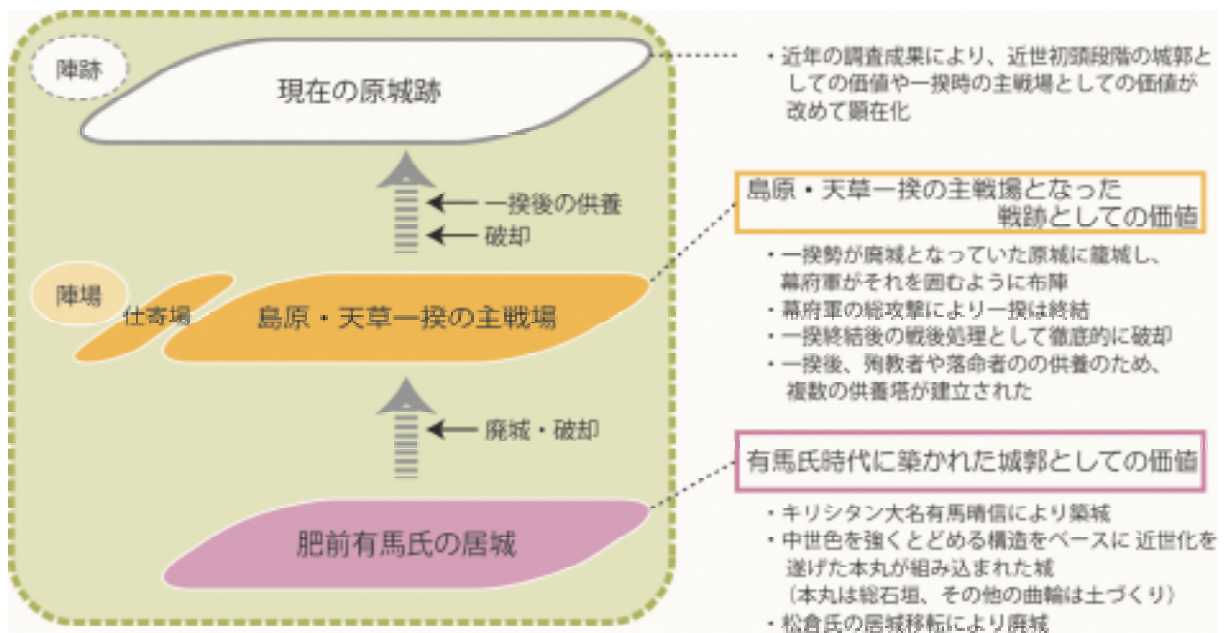


図3-1 原城跡の本質的価値の概念図

第2節 新たな価値評価の視点の明示

前節において、史跡の本質的価値の一つとして『有馬氏時代に築かれた城郭としての価値』を設定している。平成22年3月に策定した保存管理計画でも同様の価値づけを行っており、これを踏襲しているものである。

なお、史跡の指定理由に立脚するならば（第2章第5節参照）、「島原半島ノ南部ニアリ明應年間有馬氏初メテ城ヲ此地ニ築キタリシガ、（後略）」と築城の由来が説明されているが、平成4年からの発掘調査、イエズス会の年報などの史料により、少なくとも現在顕在化している本丸については近世初頭に織豊系城郭の影響を受けて成立していることが明らかとなった。

前節の『有馬氏時代に築かれた城郭としての価値』については、指定理由のみならず、近年の調査成果に基づく近世初頭段階の城郭としての価値を多分に含むことを明記する。

また、中世における原城の姿については、今後の発掘調査等の成果を踏まえながら検討・評価を行っていくべき課題として付記しておく。

第3節 構成要素の特定

1) 原城跡の構成要素

原城跡の構成要素について、以下のように分類した。(表 3-1、表 3-2、表 3-3、表 3-4、図 3-2、図 3-3、図 3-4、図 3-5 参照)

表 3-1 構成要素の整理表

	史跡内の要素	史跡周辺の要素
史跡の本質的価値を構成する諸要素	① 有馬氏時代に築かれた城郭としての価値	史跡の本質（築城時期）に関わりの深い要素
	有馬氏時代の遺構・遺物	有馬氏時代の登城道など
	<本丸> 曲輪、石垣、櫓台、外柵形虎口、本丸正門、埋門、本丸門、池尻門、抜け穴跡	原城跡への登城道、町屋跡、殿様道
	<本丸周辺> 田町門、内馬場	原城跡からの景観
	<二ノ丸および周辺> 曲輪および曲輪周囲の崖面・斜面、出丸、空堀、蓮池、蓮池門、田尻門、土橋	海に開けた眺望など
	<三ノ丸および周辺> 曲輪および曲輪周囲の崖面・斜面、土塁、堀切、大手口、大手門	
	<天草丸・鳩山出丸および周辺> 曲輪および曲輪周囲の崖面・斜面、堀切、水の手	
	<その他> 原城跡出土遺物（陶磁器・瓦など） 地下に埋蔵されている遺構・遺物	
	② 島原・天草一揆の主戦場となった戦跡としての価値	史跡の本質（一揆時）に関わりの深い要素
	一揆時の遺構・遺物等	一揆時の陣跡推定地など
堅穴建物跡、建物跡、堅穴遺構、土坑、仕寄場（黒田・寺澤・鍋島・有馬・松倉・立花・細川）、甬道跡、戦闘時の進入口、茶白山、大江の浜	陣跡、仕寄場、オランダ石火矢台、築山、鐘懸松跡、井楼台	
原城跡出土遺物（メダイ・十字架・ロザリオ珠などのクリスタン関連遺物、銃弾、砲弾など） 原城跡出土人骨	原城跡からの景観	
地下に埋蔵されている遺構	陣跡方面への景観など	
一揆後の戦後処理を示す遺構等		
本丸の破却された石垣、埋め尽くされた出入口（本丸正門、埋門、本丸門、池尻門）、破却された大手口		
一揆後の供養に関する石碑等		
鈴木重成建立供養碑（1648） 骨カミ地藏（1766） 佐分利九ノ丞の碑（1786） 板倉重昌碑（1681 制作／1798 建立）		

史跡内の要素		史跡周辺の要素
史跡の本質的価値を構成する諸要素以外の諸要素	史跡の保存・管理・活用に有効な諸要素	史跡の保存・管理・活用に有効な諸要素
	解説のための施設および工作物など	解説のための施設
	総合案内所、遺構等解説サイン、VR など	有馬キリシタン遺産記念館
	便益施設	便益施設
	道標、マナーサイン、ベンチ、トイレ、広場（田尻口）、東屋など	駐車場（大手口・国道沿い）、あこう街道（遊歩道）など
	管理施設	
	道路、柵、外灯、電線、水道、側溝など	
	その他の諸要素	その他の諸要素
	原城跡に先行する時代の埋蔵文化財	原城跡をとりまく景観
	築山遺跡（縄文時代）、浦田観音東側遺跡（弥生時代）	史跡周辺からの原城跡に対する景観・眺望など
	神社・石碑・石造物など	
浅間神社、八幡神社、金毘羅神社、キリシタン墓碑、天草四郎の墓、天草四郎像、顕彰碑など		
その他		
農地、宅地、学校、十字架モニュメント、地形・地質、森林など		

表3-2 指定地内の構成要素（本質的価値を構成する諸要素）

分類	本丸							天草丸・鳩山出丸および周辺	仕寄場地区	その他の地区
	本丸	本丸周辺	二ノ丸および周辺	三ノ丸および周辺	天草丸	鳩山出丸	仕寄場地区			
① 有馬氏時代に築かれた城郭としての価値	曲輪	—	二ノ丸	三ノ丸	天草丸	鳩山出丸	—	—	—	
	石垣	—	—	—	—	—	—	—	—	
	虎口・門跡	外楯形虎口 (雁木、武者溜まり) 本丸正門跡 (礎石、階段、石組み水路) 本丸埋門跡 (階段、水路) 本丸門跡 (礎石、階段) 池尻門跡 (礎石、階段)	田町門跡	蓮池門跡 田尻門跡	大手門跡 大手口通路	—	—	—	—	
	櫓台	本丸櫓台跡 隅櫓跡 (2箇所) 多門櫓跡	—	—	—	—	—	—	—	
	空堀	—	空堀	—	—	—	—	—	—	
	堀切	—	—	堀切	—	堀切	—	—	—	
	土塁	—	—	—	土塁	—	—	—	—	
	その他	抜け穴跡	内馬場跡	蓮池跡 土橋	—	—	水の手	—	—	
	自然地形	—	原城跡出土遺物 (陶磁器・瓦など) 及び地下に埋蔵されている遺構・遺物	—	—	—	—	—	—	
	建物跡	—	曲輪周辺の崖面・斜面	—	—	—	—	—	—	
② 島原・天草一揆の戦跡としての価値となった	建物跡	—	建物跡	建物跡	建物跡	建物跡	建物跡	—	—	
	仕寄場	—	—	—	—	—	—	—	—	
③ 一揆時の遺構・遺物の等	その他	—	戦闘時の進入口	甬道跡	茶臼山	—	—	—	大江の浜	
	遺物	—	地下に埋蔵されている遺構	—	—	—	—	—	—	
④ 一揆後の遺構・遺物の等	石垣	破却された石垣	—	—	—	—	—	—	—	
	門跡	埋め尽くされた本丸正門跡 埋め尽くされた本丸埋門跡 埋め尽くされた本丸門跡 埋め尽くされた池尻門跡	—	—	破却された大手口	—	—	—	—	
	石仏・石碑など	骨カミ地蔵 (1766) 佐分利九ノ丞の碑 (1786)	—	—	板倉重昌碑 (1681制作 /1798建立)	—	—	—	鈴木重成建立供養碑 (1648)	

史跡の本質的価値を構成する諸要素

表3-3 指定地内の構成要素（本質的価値を構成する諸要素以外の諸要素）

分類		本丸	本丸周辺	二ノ丸および周辺	三ノ丸および周辺	天草丸・鳩山出丸および周辺	仕寄場地区	その他の地区	
史跡の保存・有効な諸要素に管理・活用	解説のための施設及び工作物	VRなど	総合案内所	—	—	—	—	—	
		遺構等解説サインなど							
	トイレ、東屋	—	広場 (田尻口)	—	—	—	—	—	
管理施設		道標、マナーサイン、ベンチなど							
管理施設		道路、柵、外灯、電線、水道、側溝など							
原城跡に先行する時代の埋蔵文化財		築山遺跡（縄文時代）、浦田観音東側遺跡（弥生時代）							
その他の諸要素	神社・石碑・石造物など	天草四郎の墓	—	—	—	—	—	八幡神社	
		天草四郎像 顕彰碑	—	—	—	—	—	—	
		キリシタン墓碑	—	—	—	—	—	—	
	その他	学校	—	—	—	—	—	—	
		宅地	—	—	—	—	—	宅地	
地形・地質	農地	—	畑・果樹園	畑	畑	畑	畑、田、畑、果樹園		
	工作物	—	—	—	—	—	—		
	森林など	—	—	—	樹木、自然林など	—	—	—	
史跡の本質的価値を構成する諸要素以外の諸要素		島原半島ジオパーク (地層露出箇所)							

表3-4 指定地周辺の構成要素

史跡の本質（築城時期）に関わりの深い要素	有馬氏時代の登城道など	原城跡への登城道、町屋跡、殿様道
	原城跡からの景観	海に開けた眺望など
史跡の本質（一揆時）に関わりの深い要素	一揆時の陣跡推定地など	陣跡、仕寄場、オランダ石火矢台、築山、鐘懸松跡、井楼台
	原城跡からの景観	陣跡方面への景観など
史跡の保存・管理・活用に有効な諸要素	解説のための施設	有馬キリシタン遺産記念館
	便益施設	駐車場（大手口・国道沿い）、あこう街道（遊歩道）など
その他の諸要素	原城跡をとりまく景観	史跡周辺からの原城跡に対する景観・眺望など



図 3-2 原城跡の構成要素位置図 (指定範囲周辺)

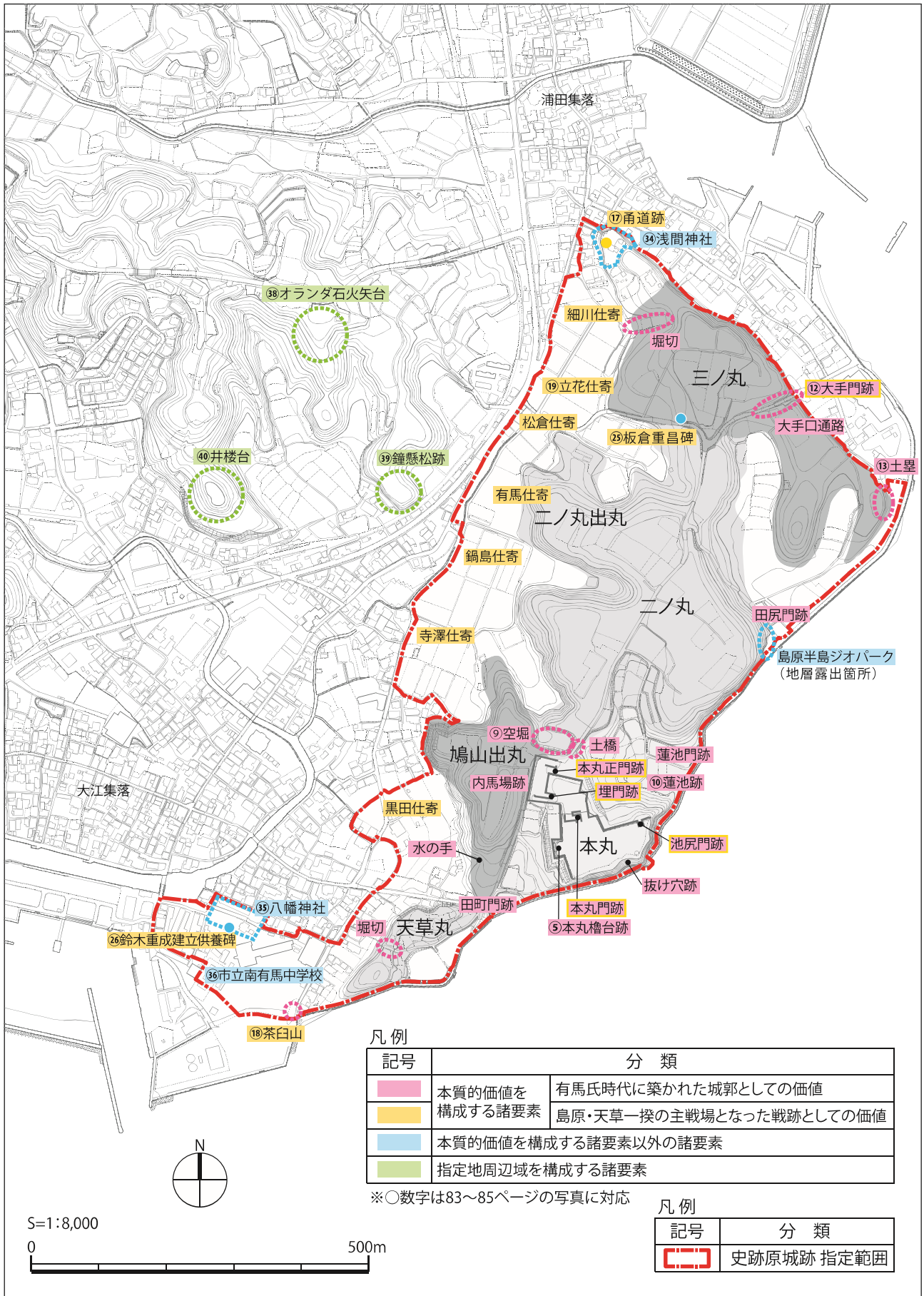


図 3-3 原城跡の構成要素位置図 (指定範囲付近)

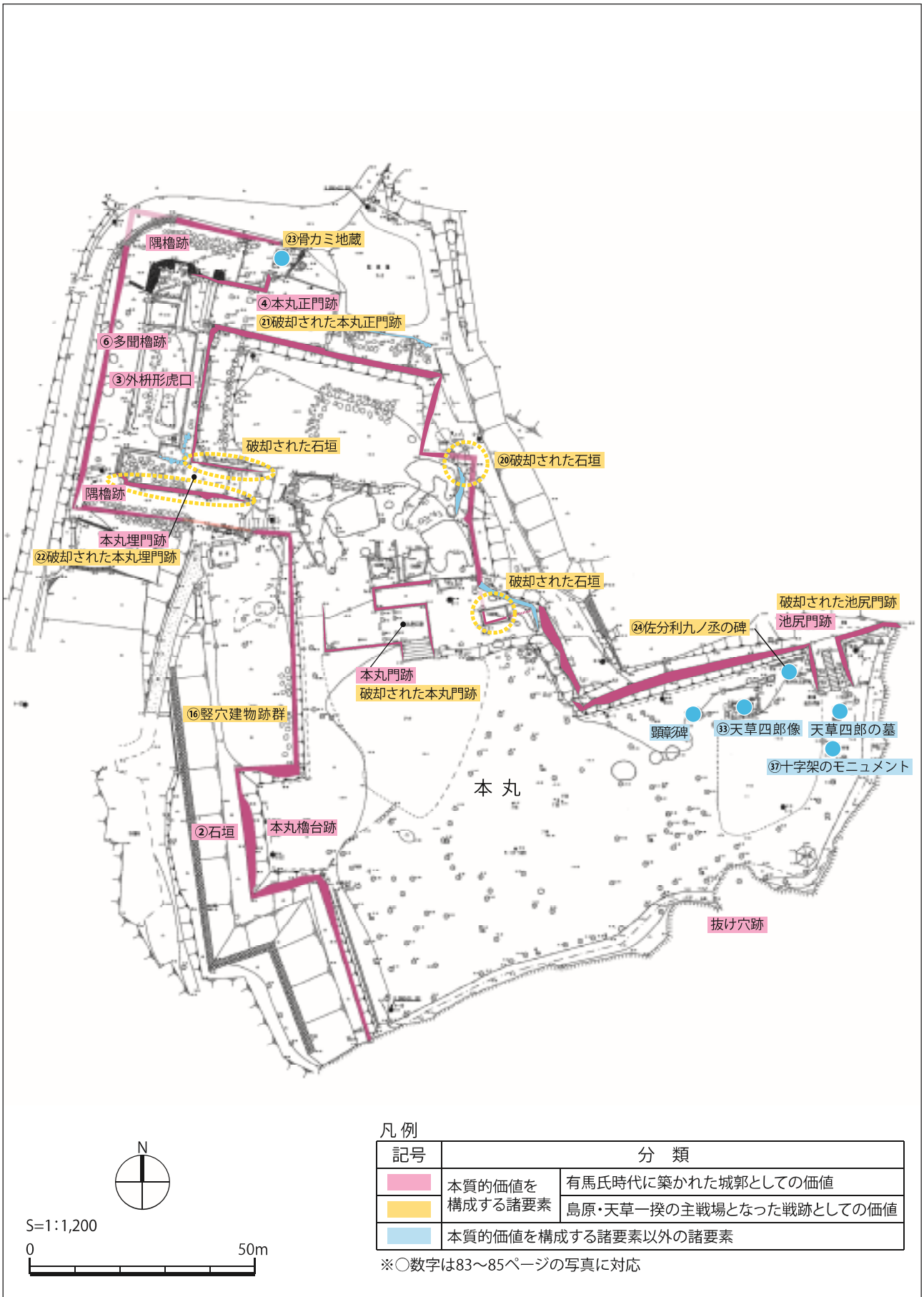


図 3-4 原城跡の構成要素位置図（本丸）

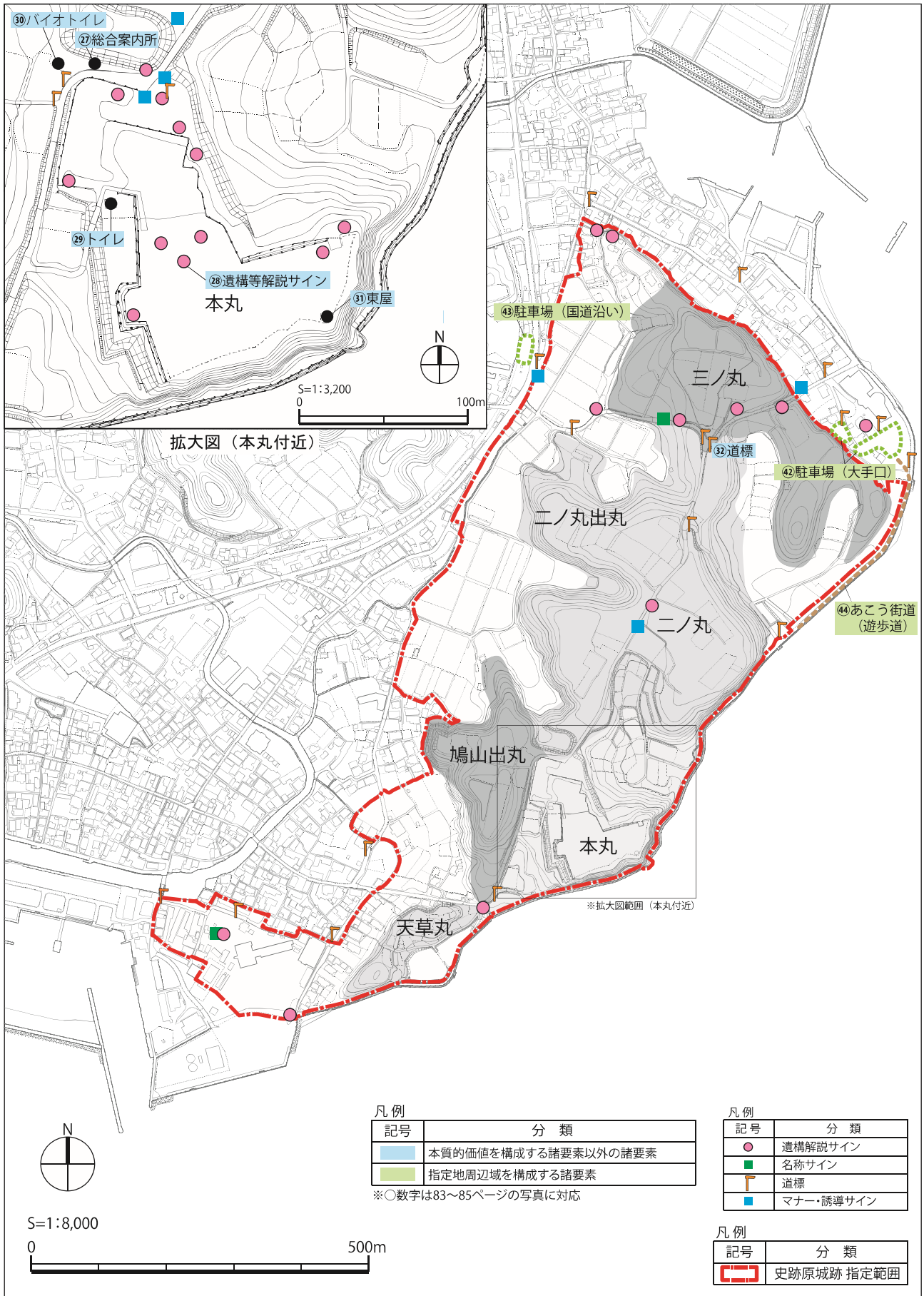


図 3-5 原城跡の構成要素位置図（公園施設・サイン等）