

彦衛田溜池ハザードマップ

ハザードマップの注意点

このハザードマップに表示されている浸水想定区域は、一定の仮定の基
に作成されたものです。
地震の規模、雨の降り方や決壊の状況によっては、浸水想定範囲等が異
なることがあります。

令和4年3月 南島原市

気象情報

気象情報：気象庁

インターネット閲覧先：<http://www.jma.go.jp/>

災害用伝言ダイヤル

伝言の録音方法

1 7 1 1 1 1

市外局番からダイヤルしてください。

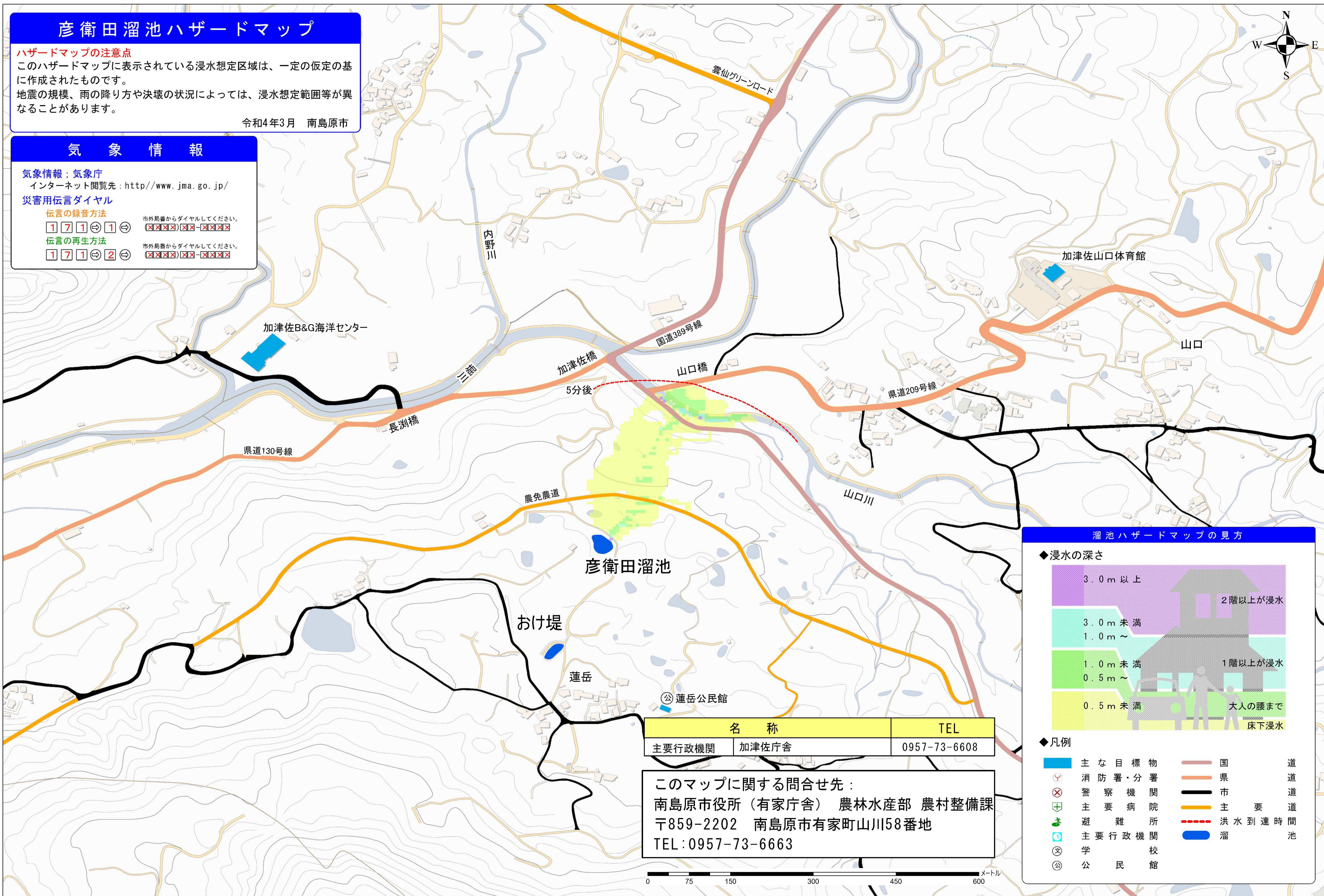
(X)(X)(X)(X)(X)(X)-X(0)X(0)X(0)X(0)X(0)X(0)

伝言の再生方法

1 7 1 1 2 1

市外局番からダイヤルしてください。

(X)(X)(X)(X)(X)(X)-X(0)X(0)X(0)X(0)X(0)X(0)



加津佐B&G海洋センター

加津佐山口体育館

山口

彦衛田溜池

おけ堤

蓮岳

蓮岳公民館

名称


TEL

主要行政機関

加津佐庁舎

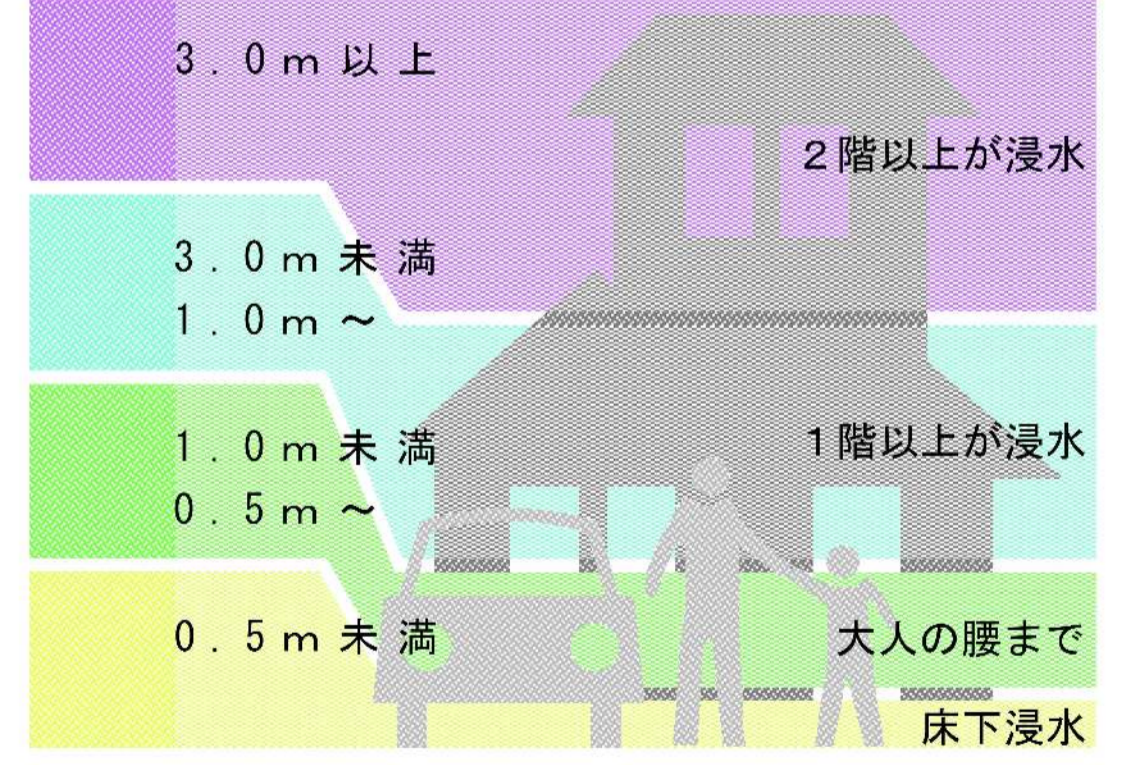
0957-73-6608

このマップに関する問合せ先：
南島原市役所（有家庁舎） 農林水産部 農村整備課
〒859-2202 南島原市有家町山川58番地
TEL:0957-73-6663



溜池ハザードマップの見方

◆ 浸水の深さ



◆ 凡例

- 主な目標物
- 国 道
- ☑ 消防署・分署
- 県 道
- ⊗ 警察機関
- 市 道
- ⊕ 主要病院
- 主 要 道
- 🏠 避難所
- - - 洪水到達時間
- 🏛️ 主要行政機関
- 🌊 溜 池
- 🎓 学 校
- 🏠 公 民 館