

新堤ハザードマップ

ハザードマップの注意点

このハザードマップに表示されている浸水想定区域は、一定の仮定の基に作成されたものです。
地震の規模、雨の降り方や決壊の状況によっては、浸水想定範囲等が異なることがあります。

名称、TELについては、令和4年2月時点の情報です。 令和3年11月 南島原市

気象情報

気象情報：気象庁

インターネット閲覧先：<http://www.jma.go.jp/>

災害用伝言ダイヤル

伝言の録音方法

市外局番からダイヤルしてください。

1 7 1 ☎ 1 ☎

☎☎☎☎ ☎☎☎☎

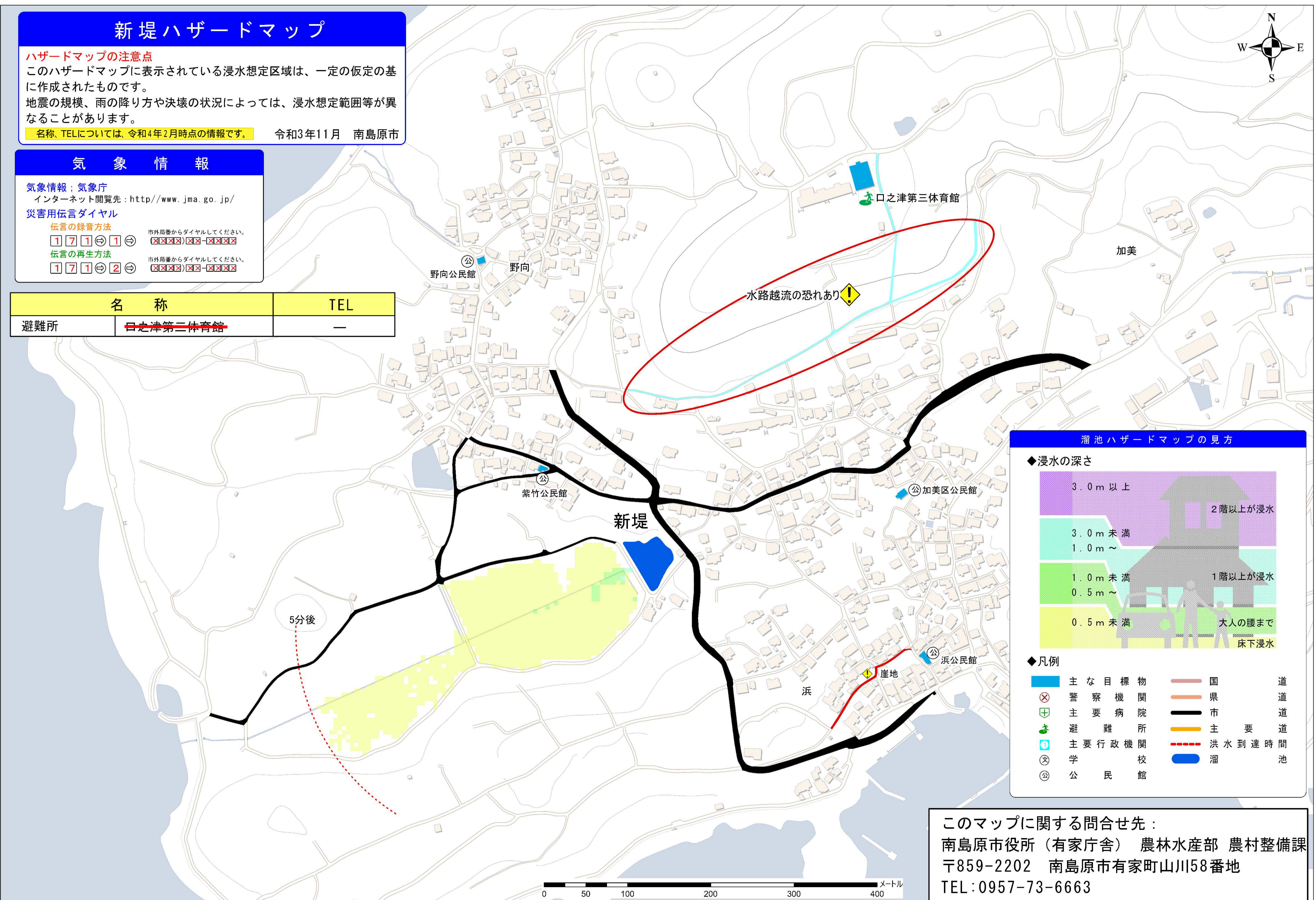

伝言の再生方法

市外局番からダイヤルしてください。

1 7 1 ☎ 2 ☎

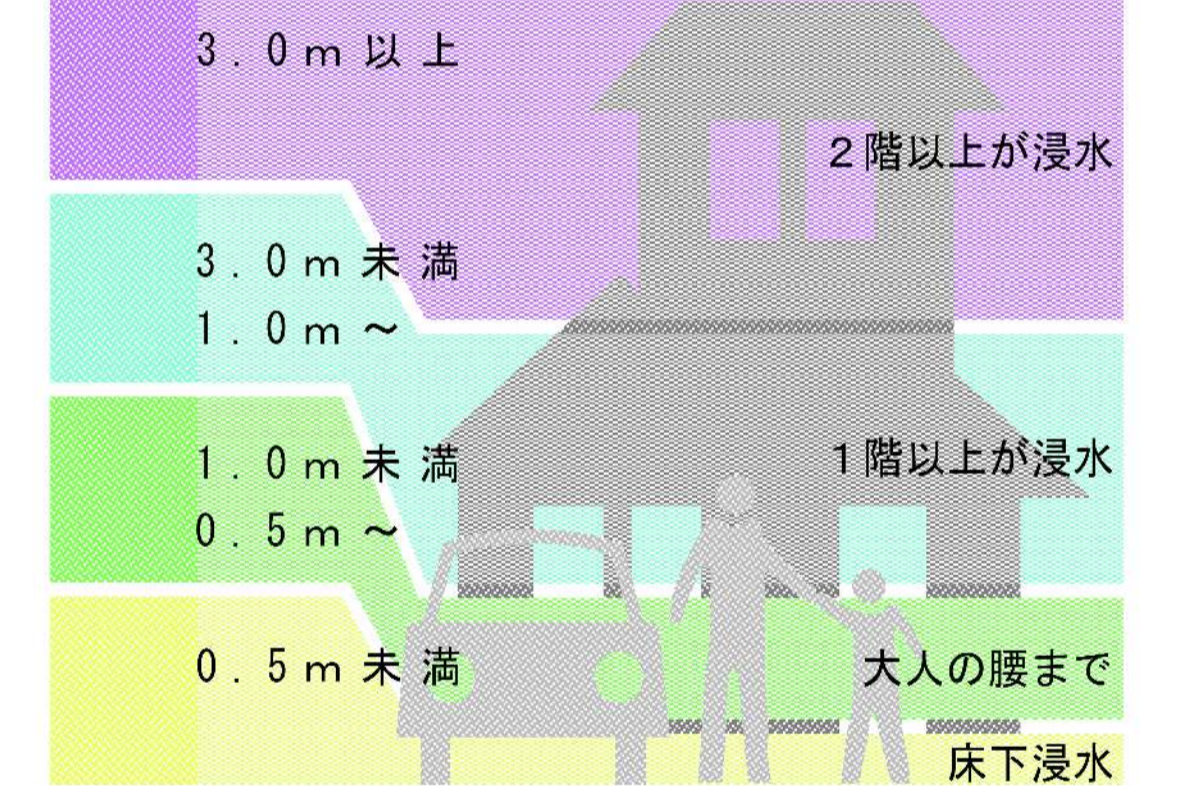
☎☎☎☎ ☎☎☎☎

| 名称 | TEL |
|-----|---------------------|
| 避難所 | 口之津第三体育館 |



溜池ハザードマップの見方

◆浸水の深さ



◆凡例

- 主な目標物
- ⊗ 警察機関
- ⊕ 主要病院
- 🚶 避難所
- 🏢 主要行政機関
- ⊗ 学校
- ⊗ 公民館
- 国
- 県
- 市
- 主要道
- - - 洪水到達時間
- 溜池
- 道
- 道
- 道
- 道
- 道
- 溜池

このマップに関する問合せ先：
南島原市役所（有家庁舎） 農林水産部 農村整備課
〒859-2202 南島原市有家町山川58番地
TEL：0957-73-6663

