

# 境目溜池ハザードマップ

## ハザードマップの注意点

このハザードマップに表示されている浸水想定区域は、一定の仮定の基  
に作成されたものです。

地震の規模、雨の降り方や決壊の状況によっては、浸水想定範囲等が異  
なることがあります。

令和4年3月 南島原市

名 称		TEL
主要行政機関	南有馬庁舎	0957-73-6606

崎谷

## 気 象 情 報

気象情報：気象庁  
インターネット閲覧先：<http://www.jma.go.jp/>

### 災害用伝言ダイヤル

#### 伝言の録音方法

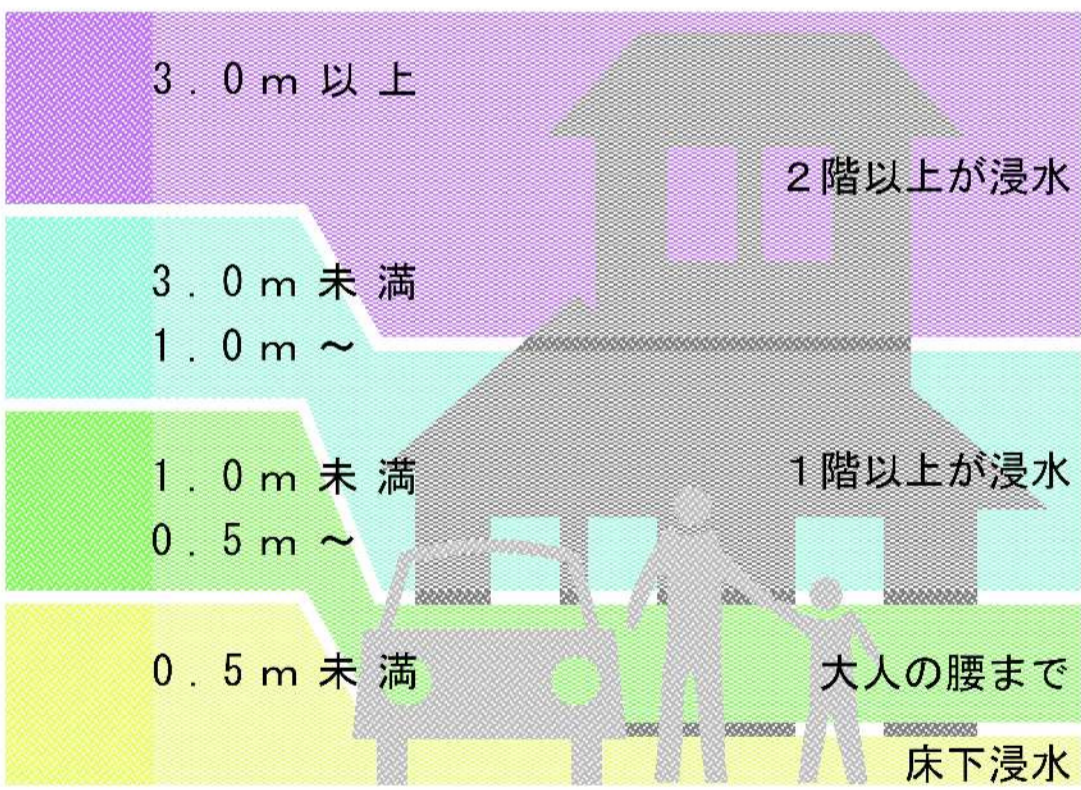
1 7 1 1 1 市外局番からダイヤルしてください。

1 7 1 1 2 市外局番からダイヤルしてください。

1 7 1 1 2 市外局番からダイヤルしてください。

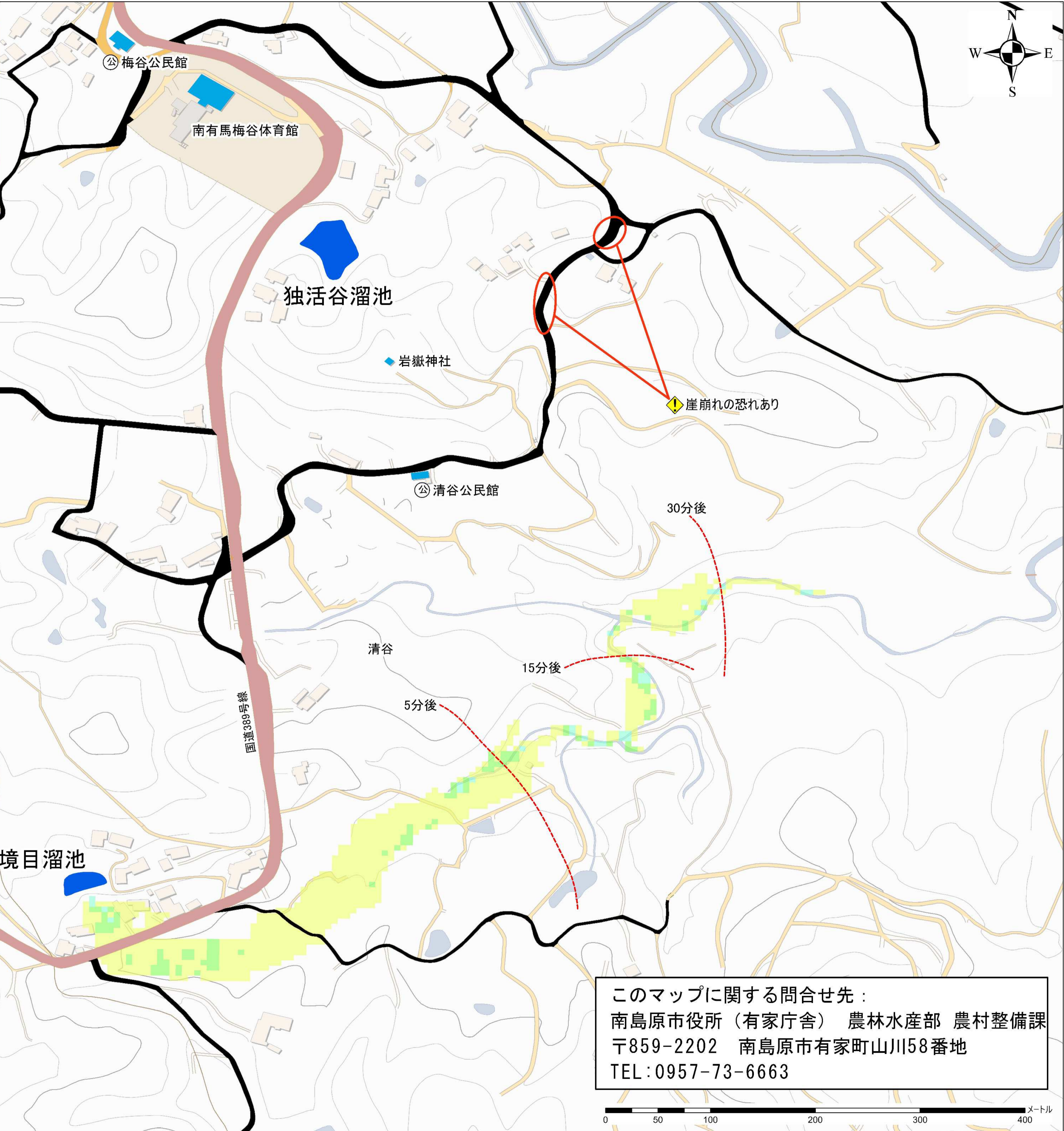

### 溜池ハザードマップの見方

#### ◆浸水の深さ



#### ◆凡例

	主な目標物		国	道 道 道
	消防署・分署		県	
	警察機関		市	
	主要病院		主要道	
	避難所		洪水到達時間	
	主要行政機関		溜池	
	学 校			
	公 民 館			



このマップに関する問合せ先：  
南島原市役所（有家庁舎） 農林水産部 農村整備課  
〒859-2202 南島原市有家町山川58番地  
TEL：0957-73-6663

