

# 南島原市内通学路の対策箇所一覧表

(平成25年9月10日現在)

【加津佐東小学校】

No.	路線名	箇所名・住所	通学路の状況・危険の内容	対策内容		事業主体
1	市道岩戸堀川線	南島原市加津佐町堀川沿いの通学路	路側線が消えており、歩行者・車両区分为無く危険	区画線の設置	完了	道路管理者(市)
2	市道岩戸堀川線	南島原市加津佐町堀川沿いの通学路	歩道が途中で切れ反対側の通学路へ渡るための横断歩道がない。	区画線設置、 スクールゾーンの路面表示,学校指導	完了	道路管理者(市) 教育委員会
3	市道町原線	南島原市加津佐町町原の通学路	路側線、規制文字の消滅	市道改良予定(H25から)		道路管理者(市)
4	一般国道389号	南島原市加津佐町国道389号線 出水バス停	バス停に渡る時、横断出来ない	路側の除草を行い視距確保	完了	道路管理者(県)
5	一般国道389号	南島原市加津佐町国道389号線 崎谷バス停	バス停に渡る時、横断出来ない	路側の除草を行い視距確保、減速ラインの設置	完了	道路管理者(県)
6	一般国道251号	南島原市加津佐町国道251号線 「加津佐海水浴場」バス停～「女島団地前」 バス停	歩道がない区間があり危険	歩行空間確保		道路管理者(県)
7	市道桜町線	南島原市加津佐町東宮ノ町 松代酒店前	交通量が多く道幅が狭く、見通しが悪く危険	カーブミラーの補修		道路管理者(市)
8	市道岩戸堀川線	岩戸地区商店街	路上駐車がが多く、登下校時危険	警察巡視強化	継続	公安委員会
9	市道桜町線	南島原市加津佐町本町 水月堂前 横断歩道	左右の見通しが悪く危険	既設のカーブミラーの方向修正		道路管理者(市)
10	市道天辺線	南島原市加津佐町愛宕町 愛宕への登り道(忠霊塔下)	路側帯が脆弱であり防護柵も無く危険	舗装の補修、ガードレールの設置	実施中	道路管理者(市)
11	市道出口六田線	加津佐東小グラウンド東側の市道の歩道	道路側溝の蓋が老朽、歩道の段差があり危険	側溝蓋の補修、歩道の段差解消。		道路管理者(市)
12	一般国道251号	国道251号旧加津佐駅前からファミリー マート前	歩行者が多いが歩道が無いため危険	歩道の設置	実施中	道路管理者(県)

【対策検討メンバー】 教育委員会、小学校、PTA、南島原警察署、長崎県島原振興局、南島原市

## 南島原市内通学路の対策箇所一覧表

(平成25年9月10日現在)

### 【野田小学校】

No.	路線名	箇所名・住所	通学路の状況・危険の内容	対策内容	事業主体
13	市道野田西越崎線	加津佐町乙2070付近、小学校から200m北	雨天時に冠水し危険	路側帯の整備(側溝蓋、区画線の設置)	完了 道路管理者(市)
14	市道稻荷平線	加津佐町乙6462付近、花房の絶壁	防護柵が無く危険	ガードパイプの設置	実施中 道路管理者(市)
15	市道陣床線	野田橋から100mぐらい南の三叉路付近。	雨天時に冠水し危険	学校指導	完了 教育委員会
16	市道平田線	加津佐町乙74付近、ノエビアのT字路。	県道から市道に入る時に減速しない車があり危険	警察巡視強化	継続 公安委員会
17	辻線(ふるさと農道)	旭団地から辻へ北上する坂道。	道幅が狭い割に交通量が多い。路側区間は段差があり危険	ガードレール、ガードパイプの設置	完了 道路管理者(市)
18	市道野田西越崎線	野田小横を上里方面へ南下する市道。	道幅が狭い割に交通量が多い、側溝、水路蓋も一部無く段差があり危険	蓋の設置	道路管理者(市)

【対策検討メンバー】 教育委員会、小学校、PTA、南島原警察署、長崎県島原振興局、南島原市

### 【津波見小学校】

No.	路線名	箇所名・住所	通学路の状況・危険の内容	対策内容	事業主体
19	市道西平里線	津波見小校区 山内地区里地区分かれ道交差点	三叉路の通行車両の確認が困難	歩行者、通行車両の相互の注意。学校指導	完了 教育委員会
20	市道西平里線	津波見小体育館前交差点	見通しが悪く、通行の確認が困難	学校指導	完了 教育委員会
21	市道西平里線	津波見小校区 学校～西平地区通学路	側溝に溝蓋が無く危険	側溝蓋の設置	完了 道路管理者(市)
22	市道串山内線	津波見小校区 正門から約100m登る	ガードレールが無く危険	道路改良工事予定区間	道路管理者(市)

【対策検討メンバー】 教育委員会、小学校、PTA、南島原警察署、長崎県島原振興局、南島原市

## 南島原市内通学路の対策箇所一覧表

(平成25年9月10日現在)

### 【山口小学校】

No.	路線名	箇所名・住所	通学路の状況・危険の内容	対策内容	事業主体
23	(一)山口南有馬線	小学校グラウンド下付近の横断歩道	緩やかなカーブで下校時には、左方向の見通しが悪く危険	減速ラインの設置、カーブミラー設置	完了 道路管理者(県)
24	(一)山口南有馬線	山口から後登龍の県道(山口・白木野線)	歩道に雑草が生い茂って通行に支障があり危険	定期巡回、除草作業	完了 道路管理者(県)
25	(一)山口南有馬線	学校下、林田商店の所(玉泉寺裏で公民館入り口)	道路勾配が急で車がスピード車両が多く横断出来ない	横断歩道の設置	完了 公安委員会

【対策検討メンバー】 教育委員会、小学校、PTA、南島原警察署、長崎県島原振興局、南島原市

### 【口之津小学校】

No.	路線名	箇所名・住所	通学路の状況・危険の内容	対策内容	事業主体
26	一般国道251号	東方地区の親和銀行横国道	交通量が多いが歩道が狭く見通しも悪く危険	減速ラインの設置、カラー舗装 学校指導	完了 道路管理者(県) 教育委員会
27	市道貝瀬小利線	通学路沿いの貝瀬川の柵がないところ	河川との並行区間に柵が無く危険	学校指導	完了 教育委員会

【対策検討メンバー】 教育委員会、小学校、PTA、南島原警察署、長崎県島原振興局、南島原市

### 【吉川小学校】

No.	路線名	箇所名・住所	通学路の状況・危険の内容	対策内容	事業主体
28	市道吉川中谷線	国道251号から吉川小までの通学路	路側帯の表示が消えている。カーブミラーも見難く危険	区画線の設置 カーブミラーの調整	実施中 道路管理者(市)
29	市道吉川中谷線	国道251号から吉川小までの通学路	ガードレールが無く、崖になっている箇所がある。	ガードレールの設置	実施中 道路管理者(市)
30		吉川小学校区内の古井戸	校区内の古井戸に蓋が無い	学校指導	完了 教育委員会
31	市道吉川中谷線	国道251号から吉川小までの通学路	路側擁壁に防護柵が無く危険	ガードレール、ガードパイプの設置	道路管理者(市)
32	市道吉川下湯線	国道251号から吉川小へ一つ目の交差点付近	スクールゾーンが見えに難く危険	スクールゾーン路面表示	完了 教育委員会

【対策検討メンバー】 教育委員会、小学校、PTA、南島原警察署、長崎県島原振興局、南島原市

# 南島原市内通学路の対策箇所一覧表

(平成25年9月10日現在)

## 【白木野小学校】

No.	路線名	箇所名・住所	通学路の状況・危険の内容	対策内容	事業主体
33	(一)山口南有馬線	白木野小学校前(田中店側)の道路	溝蓋のすき間があり危険	側溝蓋の補修	完了 道路管理者(県)
34	市道椿原線	白木野天満宮前の道路	側溝蓋の隙間がある。歩道が無く危険	側溝蓋の補修	完了 道路管理者(市)
35	市道椿原線	白木野小学校下の道路	溝蓋のガタツキがあり危険	側溝蓋の補修	完了 道路管理者(市)
36	広域農道	白木野小学校前バス停付近の道路	溝蓋のずれがあり危険	側溝の補修	完了 道路管理者(市)
37	(一)山口南有馬線	白木野中谷の道路	道幅が狭く崖もあり通行量も多い。出水時期には出水もあり危険	転落防護柵の設置	完了 道路管理者(県)
38	市道椿原線 市道上宮線	白木野宮野木場(柳の池周辺)の道路	ガードレールが無く危険	ガードレール又は、ガードパイプの設置	完了 道路管理者(市)
39	市道椿原線	白木野宮野木場(柳の池から右におりた)道路	道幅が狭く、ガードレールがなく危険	ガードレール又は、ガードパイプの設置	完了 道路管理者(市)

【対策検討メンバー】 教育委員会、小学校、PTA、南島原警察署、長崎県島原振興局、南島原市

## 【梅谷小学校】

No.	路線名	箇所名・住所	通学路の状況・危険の内容	対策内容	事業主体
40	一般国道389号	清谷から学校までの歩道	歩道に雑草が茂り歩行出来ない	定期巡回、除草作業	完了 道路管理者(県)
41	一般国道389号	学校周辺	スクールゾーンが見えにくくて危険	スクールゾーンの路面表示	完了 教育委員会

【対策検討メンバー】 教育委員会、小学校、PTA、南島原警察署、長崎県島原振興局、南島原市

## 南島原市内通学路の対策箇所一覧表

(平成25年9月10日現在)

### 【有馬小学校】

No.	路線名	箇所名・住所	通学路の状況・危険の内容	対策内容	事業主体
42	市道西正寺線	西正寺橋から川沿いに入ったところ	道幅が狭く、川沿いにガードレールがなく危険	ガードレール又は、ガードパイプの設置	道路管理者(市)
43	(一)矢次南有馬線	有馬小前信号機から沢野・高峯へのたて道	歩道沿いの鉄柵の途切れや歩道に痛みがある。側溝蓋もなく危険	歩道に転落防護柵の設置、防草対策	完了 道路管理者(県)
44	農道上浦口線	市営本町団地近くの三尺町の交差点	見通しが悪く、横断歩道がない。	学校指導	完了 教育委員会
45	市道谷川線	旧北有馬駅前から入った市営日野江団地付近の道路	道幅が狭く、路側水路に蓋が無く危険	側溝蓋の設置、防護柵設置の検討 (関係者との協議確認が必要)	道路管理者(市)
46	市道折木線 市道小谷線	スクールバス停(小谷)前	横断歩道の設置	道路改良工事に伴い交差点改良を行い横断歩道設置 検討	道路管理者(市) 公安委員会

【対策検討メンバー】 教育委員会、小学校、PTA、南島原警察署、長崎県島原振興局、南島原市

### 【龍石小学校】

No.	路線名	箇所名・住所	通学路の状況・危険の内容	対策内容	事業主体
47	一般国道251号	国道251の旧島原鉄道龍石駅前から西ノ浦(吉田食品)の330m区間	歩道が狭く、また、ガードレールが設置されていない。歩道面は側溝の蓋のため、段差があり危険	歩道の補修	道路管理者(県)
48	一般国道251号 市道東浜堀戸線 市道田中西浜線	学校周辺	以前はあったスクールゾーンが消滅している。	スクールゾーンの路面表示	完了 教育委員会
49	市道東浜堀戸線	学校から中竹, 岩下, 竹ノ林に抜ける道で, 九電の有家変電所から約200mの区間	道路と河川の並行区間に防護柵が無く危険	ガードレールの設置	完了 道路管理者(市)

【対策検討メンバー】 教育委員会、小学校、PTA、南島原警察署、長崎県島原振興局、南島原市

## 南島原市内通学路の対策箇所一覧表

(平成25年9月10日現在)

### 【長野小学校】

No.	路線名	箇所名・住所	通学路の状況・危険の内容	対策内容	事業主体
50	(主)雲仙西有家線	西有家町長野(鍋川内～高貝野)の路側帯	路側帯が狭く、ガードレールも無く危険	側溝蓋の設置	実施済 道路管理者(県)
51	(主)雲仙西有家線	西有家町の県道(雲仙・西有家線)と広域農道の交差点付近	子どもが横断する際の横断歩道がない。また、側溝蓋が無く危険	側溝蓋の設置	道路管理者(市)
52	広域農道	西有家町の広域農道(みそ五郎公園付近～県道と広域農道の交差点)	路側帯が狭く危険	標識の設置、学校指導	道路管理者(市)
53	(主)雲仙西有家線	校区内スクールゾーン表示(学校上下の主要地方道)	スクールゾーンの文字の消滅	スクールゾーンの路面表示、標識の取替	完了 教育委員会

【対策検討メンバー】 教育委員会、小学校、PTA、南島原警察署、長崎県島原振興局、南島原市

### 【見岳小学校】

No.	路線名	箇所名・住所	通学路の状況・危険の内容	対策内容	事業主体
54	広域農道	茸山地区から学校までの通学路	路側帯が狭く危険	道路標識の設置 学校指導	実施中 道路管理者(市) 教育委員会
55	広域農道	茸山地区から農免道路を横断する箇所	道路横断時に見通しが悪く危険	道路標示板の移設、カーブミラーの設置	道路管理者(市)
56	広域農道 市道当田上見岳線	学校近くの「スクールゾーン」の表示(3箇所)	スクールゾーンの文字が薄くなっており危険	スクールゾーンの路面表示	完了 教育委員会

【対策検討メンバー】 教育委員会、小学校、PTA、南島原警察署、長崎県島原振興局、南島原市

## 南島原市内通学路の対策箇所一覧表

(平成25年9月10日現在)

【慈恩寺小学校】

No.	路線名	箇所名・住所	通学路の状況・危険の内容	対策内容	事業主体
57	市道岸田権現線	南島原市西有家町慈恩寺の農免道路交差点	交通量が多く、スピードを出す車が出て、信号機がなく横断するのに危険	学校指導	完了 教育委員会
58	市道岸田権現線	南島原市西有家町慈恩寺小学校校門上の市道	道幅が狭く、曲がりくねっていて見通しが悪く危険	側溝蓋の設置、路側帯の整備	完了 道路管理者(市)
59	市道岸田権現線	南島原市西有家町慈恩寺椎山江越商店上の脇道入口	道路側溝蓋が腐食し危険	蓋の取替え	完了 道路管理者(市)
60	市道城平上観音寺線	南島原市西有家町慈恩寺下観音寺お地藏さん前道路	道路の横が崖となっております危険	学校指導 崖地整備の検討	実施中 教育委員会 道路管理者(市)
61	市道岸田権現線	南島原市西有家町慈恩寺小学校校門前	横断歩道が薄くなっております危険	横断歩道の補修	完了 公安委員会
62	市道岸田権現線	南島原市西有家町岸田地区三叉路側溝	側溝から排水が噴出し危険	横断暗渠の改修 学校指導	実施中 道路管理者(市) 教育委員会
63	市道岸田権現線	南島原市西有家町椎山地区大垣城下市道	市道の両脇に雑草が茂り、歩行時に危険	除草作業	完了 道路管理者(市)

【対策検討メンバー】 教育委員会、小学校、PTA、南島原警察署、長崎県島原振興局、南島原市

【西有家小学校】

No.	路線名	箇所名・住所	通学路の状況・危険の内容	対策内容	事業主体
64	一般国道251号	南島原市西有家町須川の国道251号線引無田バス停から翔南高校前バス停間の歩道	交通量が多いにもかかわらず、歩道が狭い。	歩道の改修	道路管理者(県)

【対策検討メンバー】 教育委員会、小学校、PTA、南島原警察署、長崎県島原振興局、南島原市

# 南島原市内通学路の対策箇所一覧表

(平成25年9月10日現在)

【有家小学校】

No.	路線名	箇所名・住所	通学路の状況・危険の内容	対策内容	完了	事業主体
65	(一)雲仙有家線	県道132号 尾上地区～長田地区	交通量は多いが歩道のない箇所があり路側帯も狭く危険	ポストコーン設置	完了	道路管理者(県)
66	市道銭谷隈田線	銭谷地区の道路	水路と並行する区間に柵がなく危険	区画線の設置	完了	道路管理者(市)
67	市道下町島田線 市道有田隈田線	専念寺前三叉路	見通しが悪く、スピード車両が多く危険	区画線の設置、カラー舗装 横断歩道の補修	完了	道路管理者(市) 公安委員会
68	(一)雲仙有家線	亀山薬局前 交差点	交差点での見通しが悪く交通量も多く危険	学校指導	完了	教育委員会
69	市道下町島田線	かどや食堂前 交差点	見通しが悪く通行車両が多く危険	区画線の設置 スクールゾーンの路面表示	完了	道路管理者(市) 教育委員会
70	市道有田隈田線	有田地区 (旧)林医院前 交差点	T字交差点。横断歩道はあるが、見通しがききにくい。交通量も多い。	学校指導	完了	教育委員会
71	一般国道251号	国道251号 Aコープ下 交差点	交通量が多く危険	学校指導	完了	教育委員会
72	一般国道251号	国道251号 石橋仏具店前 交差点	横断歩道の待機場所が無く危険	道路管理者で協議検討		道路管理者(市)
73		学校付近の県道・市道(校区内スクールゾーン表示)	スクールゾーンの設置が無く危険	スクールゾーンの設置・補修	完了	教育委員会

【対策検討メンバー】 教育委員会、小学校、PTA、南島原警察署、長崎県島原振興局、南島原市



## 南島原市内通学路の対策箇所一覧表

(平成25年9月10日現在)

### 【蒲河小学校】

No.	路線名	箇所名・住所	通学路の状況・危険の内容	対策内容	事業主体
74	中間農免 市道前田鬼塚線	有家町蒲河高齢者センター前の市道	横断歩道が無く危険	道路側溝の整備 横断歩道の設置	完了 道路管理者(市) 公安委員会
75	市道前田鬼塚線	蒲河小学校前から鬼塚団地方面への市道	路側線が消滅し側溝蓋も無く危険	区画線の補修設置、側溝の補修	完了 道路管理者(市)
76	中間農免	有家町蒲河高齢者センター前から有家総合支所方面市道	ガードレールが無く危険	転落防護柵の設置	完了 道路管理者(市)
77	市道島田下藤原線	有家町蒲河高齢者センター前から有家総合支所方面市道	ガードレールが無く危険	ガードレールの設置	完了 道路管理者(市)

【対策検討メンバー】 教育委員会、小学校、PTA会長、長崎県島原振興局、南島原市建設課、南島原警察署

### 【新切小学校】

No.	路線名	箇所名・住所	通学路の状況・危険の内容	対策内容	事業主体
78	市道中山線	南島原市有家町上中山付近	側溝に蓋がなく危険	側溝、柵の補修 学校指導	実施中 道路管理者(市) 教育委員会
79	市道下中山線	南島原市有家町下中山琴平神社付近	防護柵がなく危険	ガードレールの設置	完了 道路管理者(市)

【対策検討メンバー】 教育委員会、小学校、PTA、南島原警察署、長崎県島原振興局、南島原市

## 南島原市内通学路の対策箇所一覧表

(平成25年9月10日現在)

### 【堂崎小学校】

No.	路線名	箇所名・住所	通学路の状況・危険の内容	対策内容	事業主体
80	市道石田線	南島原市有家町古城三叉路	カーブ区間が見通しが悪く危険	道路表示、標柱の設置	道路管理者(市)
81	市道新切藤原線 市道寺岡谷山東線	変電所横交差点	路側部が狭い	路側の整備	完了 道路管理者(市)
82		ほとんどの校区	路側帯の線が無く危険	区画線の補修	完了 道路管理者(市)
83	市道古城貝森線	スクールゾーン	道路標示が一部消えており標識も分かり辛く危険	スクールゾーンの路面補修	完了 教育委員会
84	市道新切藤原線	亀田自動車前から変電所前まで	歩道がないので危険	歩道の設置	道路管理者(市)

【対策検討メンバー】 教育委員会、小学校、PTA、南島原警察署、長崎県島原振興局、南島原市

### 【布津小学校】

No.	路線名	箇所名・住所	通学路の状況・危険の内容	対策内容	事業主体
85	一般国道251号	南島原市布津町R251田中ボディーから松嶺食堂手前までの両サイドの歩道	交通量が多い中に雑草も茂って歩行するスペースが無く危険	除草、側溝蓋改修	実施中 道路管理者(県)
86	市道海岸通り線	たちばな幼稚園前付近から金刀比羅神社付近まで	側溝蓋がないので危険	側溝蓋の設置	道路管理者(市)

【対策検討メンバー】 教育委員会、小学校、PTA、南島原警察署、長崎県島原振興局、南島原市

## 南島原市内通学路の対策箇所一覧表

(平成25年9月10日現在)

### 【飯野小学校】

No.	路線名	箇所名・住所	通学路の状況・危険の内容	対策内容	事業主体
87	市道飯野平之坂道上線	平之坂四叉路付近	豪雨災害のとき通行出来ない	災害復旧	完了 道路管理者(市)
88	広域農道	天ヶ瀬広域農道の交差点	交通量が多いが信号が無く危険	横断歩道の補修 区画線、標識の設置 学校指導	完了 公安委員会 道路管理者(市) 教育委員会
89	一般国道251号	国道251号新田橋交差点	青信号内での横断が難しい	学校指導	完了 教育委員会
90	市道海岸通り線	旧国道の新田橋付近	道幅が狭く、ガードレールが無く危険	学校指導	完了 教育委員会
91	市道飯野平之坂道上線	平之坂・高塩三叉路付近	道幅が狭く歩道(路側帯)がなく危険	学校指導	完了 教育委員会
92	一般国道251号	布津新田橋から深江町川原交差点	歩道がないので危険	歩道の設置	実施中 道路管理者(県)

【対策検討メンバー】 教育委員会、小学校、PTA、南島原警察署、長崎県島原振興局、南島原市

### 【深江小学校・深江小学校諏訪分校】

No.	路線名	箇所名・住所	通学路の状況・危険の内容	対策内容	事業主体
93	市道町下バラバラ松線	深江町下市場木野神社横の川	道路脇水路の水量があり段差もあり危険	学校指導	完了 教育委員会
94	市道道下バラバラ松線	深江小学校前の通学路	道路幅員が狭い、また違法車両の通行があり危険	警察巡視強化	継続 公安委員会
95	一般国道251号	深江町諏訪・瀬野地区の国道	通学路の途中歩道が片方しかない、しかも歩道の高さも低く危険	歩道の補修	道路管理者(県)
96	一般国道251号 市道下瀬野鳥居松線	諏訪分校の校門前	校門から出てすぐに交差点があり交通量が多く危険	学校指導	完了 教育委員会

【対策検討メンバー】 教育委員会、小学校、PTA、南島原警察署、長崎県島原振興局、南島原市

## 南島原市内通学路の対策箇所一覧表

(平成25年9月10日現在)

### 【小林小学校】

No.	路線名	箇所名・住所	通学路の状況・危険の内容	対策内容	完了	事業主体
97	(一)雲仙深江線	南島原市深江町小林小学校横を通る県道雲仙深江線	横断歩道があるが、見通しが悪く交通量も多く危険	スクールゾーン、標識の補修	完了	教育委員会
98	市道下末室内野前線	深江町甲4110番地先	路側帯が無く危険	路側帯の設置	完了	道路管理者

【対策検討メンバー】 教育委員会、小学校、PTA、南島原警察署、長崎県島原振興局、南島原市

### 【大野木場小学校】

No.	路線名	箇所名・住所	通学路の状況・危険の内容	対策内容	完了	事業主体
99	生活道路	馬場団地から大野木場団地へ入る道路	道路が狭く草木が生い茂っており見通しが悪く危険	学校指導	完了	教育委員会
100	生活道路	馬場団地から大野木場団地へ入る道路	人通りが少なく、家も少なく危険	学校指導	完了	教育委員会
101	市道立馬場池平線 市道空月丸尾線	馬場団地のすぐ上の三叉路	スピード車両が多く道路横断が危険	減速マークの表示設置		道路管理者(市)
102	生活道路	新大野木場公民館前付近の道路	側溝に蓋が無く危険	学校指導	完了	教育委員会
103	市道石水南下石札線	山陰保育園付近	カーブミラーが見えにくく危険	カーブミラーの補修		道路管理者(市)
104	市道大野木場横4号線	大野木場交差点の上、消防小屋からの市道	ガードレールが無い区間があり危険	ガードレールの設置	完了	道路管理者(市)
105	里道	中大野木場、学校裏か山側の通学路	側溝等に蓋がなく危険	学校指導	完了	教育委員会
106	市道町上野頭線	野頭交差点～大野木場団地線道路	部分的に歩道がなく危険	歩道の整備		道路管理者(市)

【対策検討メンバー】 教育委員会、小学校、PTA、南島原警察署、長崎県島原振興局、南島原市

# 通学路緊急合同点検 対策箇所図

長崎県南島原市 津波見小学校校区

## 【対策検討メンバー】

- ・小学校、PTA、教育委員会
- ・南島原警察署
- ・道路管理者

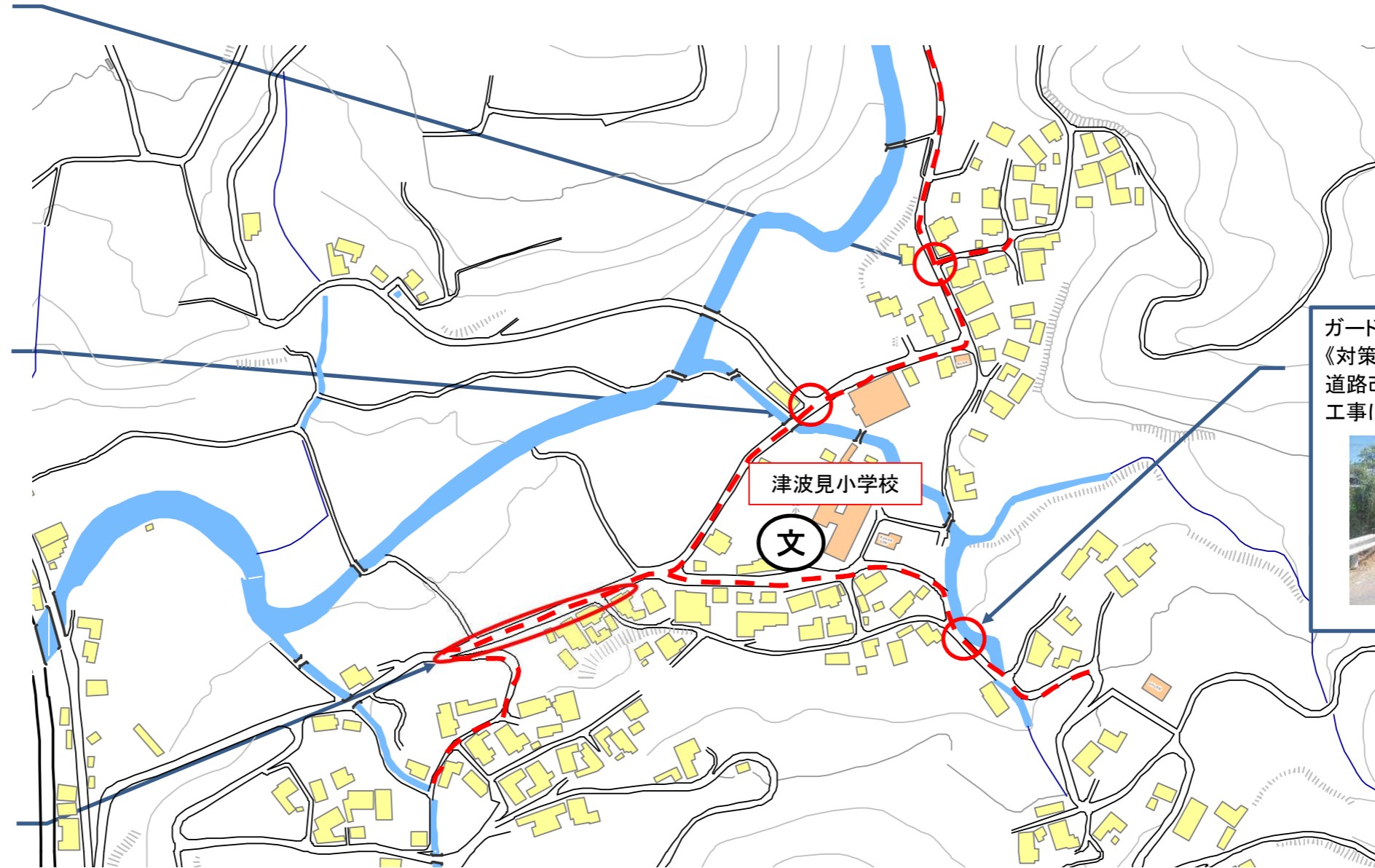
三叉路の通行車両の確認が困難  
《対策メニュー》  
歩行者、通行車両の相互の注意  
学校指導



見通しが悪く、通行の確認が困難  
《対策メニュー》  
注意看板の設置等



道路側溝に蓋が無く危険  
《対策メニュー》  
側溝蓋の設置

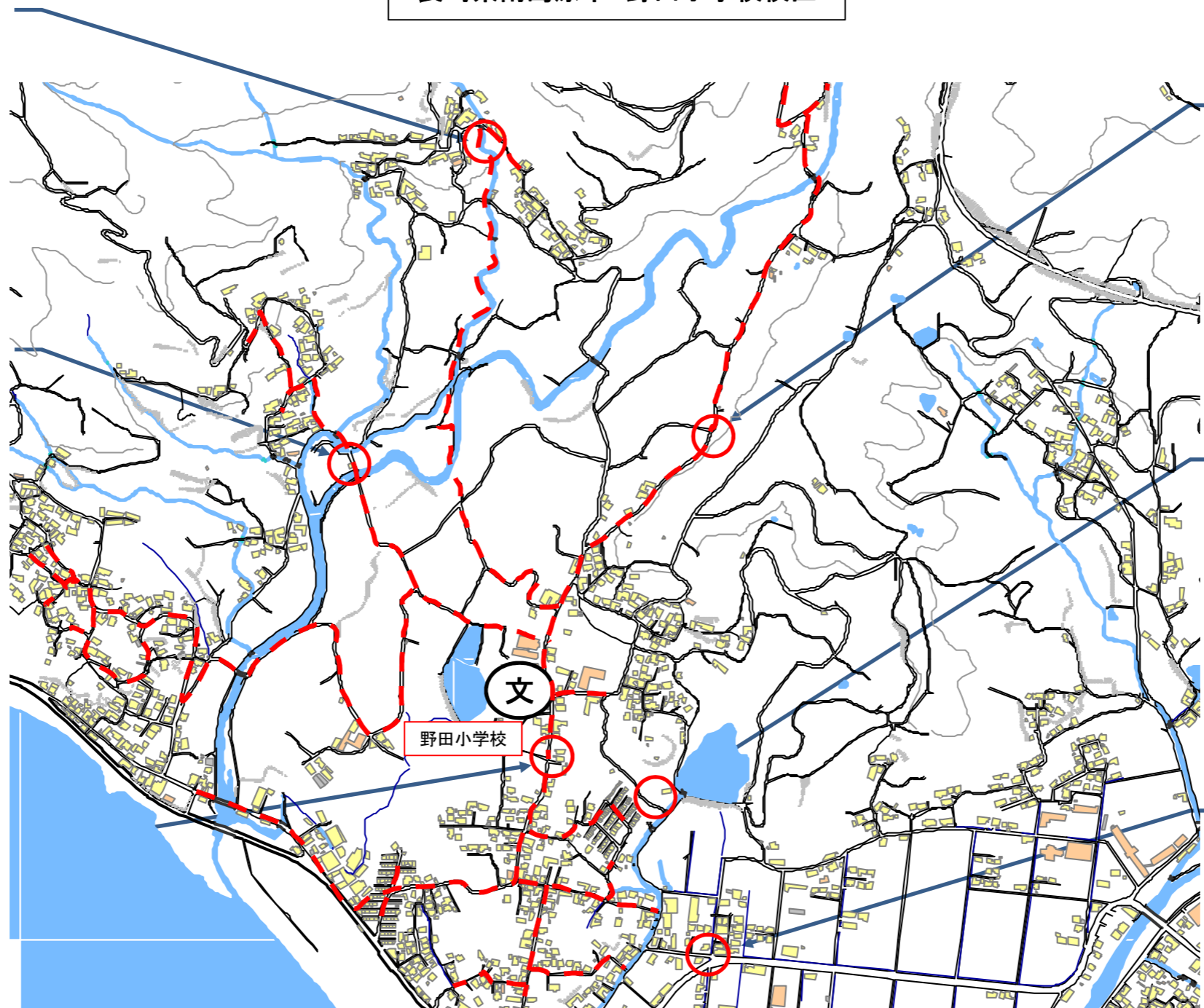


ガードレールが無く危険  
《対策メニュー》  
道路改良工事予定区間  
工事において設置



# 通学路緊急合同点検 対策箇所図

長崎県南島原市 野田小学校校区



## 【対策検討メンバー】

- ・小学校、PTA、教育委員会
- ・南島原警察署
- ・道路管理者

防護柵が無く危険  
《対策メニュー》  
ガードパイプの設置



雨天時に冠水し危険  
《対策メニュー》  
学校での安全指導



幅員が狭いが通行量が多い。側溝、水路蓋も一部無く段差があり危険  
《対策メニュー》  
関係者と確認、調整後工法検討



雨天時に冠水し危険  
《対策メニュー》  
路側帯の整備(側溝蓋、視線誘導標の設置)



道幅が狭い割りに交通量が多い。路側区間は段差があり危険  
《対策メニュー》  
ガードレール・ガードパイプの設置

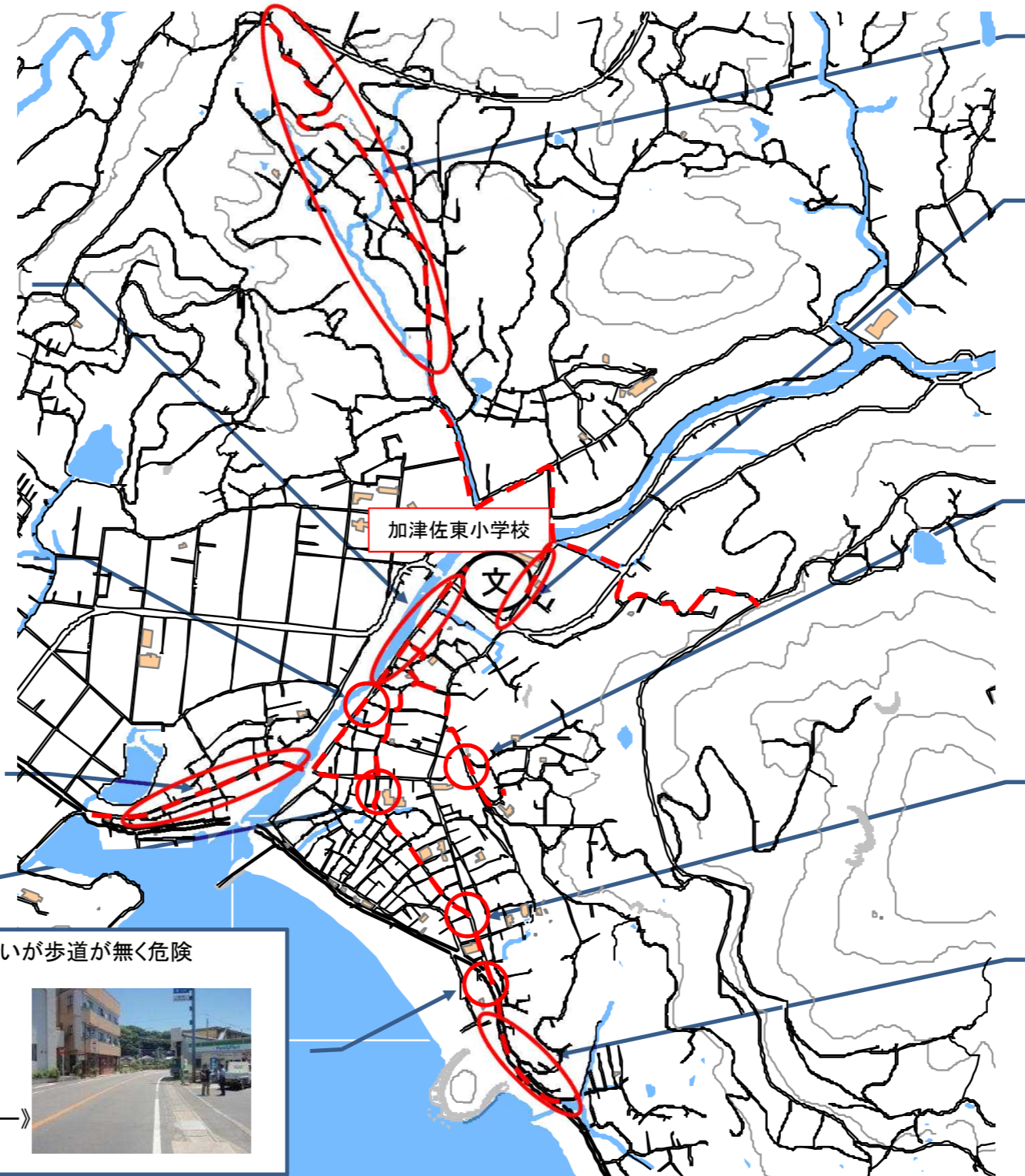


県道から市道に入る時に減速しない車が有り危険  
《対策メニュー》  
警察巡視強化



# 通学路緊急合同点検 対策箇所図

長崎県南島原市 加津佐東小学校校 その1



## 【対策検討メンバー】

- ・小学校、PTA、教育委員会
- ・南島原警察署
- ・道路管理者

路側線が消えており歩行者、車両区分が無く危険  
《対策メニュー》  
区画線の設置



歩道が途切れており道路横断にも支障がある  
《対策メニュー》  
区画線、道路標示の設置  
学校指導



路上駐車が多く、登下校時危険  
《対策メニュー》  
警察巡視強化

左右の見通しが悪く危険  
《対策メニュー》  
既設のカーブミラーの方向修正

歩行者が多いが歩道が無く危険

《対策メニュー》  
歩道の設置



路側線、規制文字の消滅  
《対策メニュー》  
H25から改良工事予定

道路側溝の蓋が老朽、歩道の段差が危険



《対策メニュー》  
側溝蓋の補修、歩道の段差解消

路側帯が脆弱であり防護柵もなく危険



《対策メニュー》  
路側部・舗装補修、ガードレールの設置

交通量が多く道幅が狭く、見通しが悪く危険  
《対策メニュー》  
警察巡視強化、カーブミラーの補修

歩道が無い区間があり危険  
《対策メニュー》  
歩行空間確保





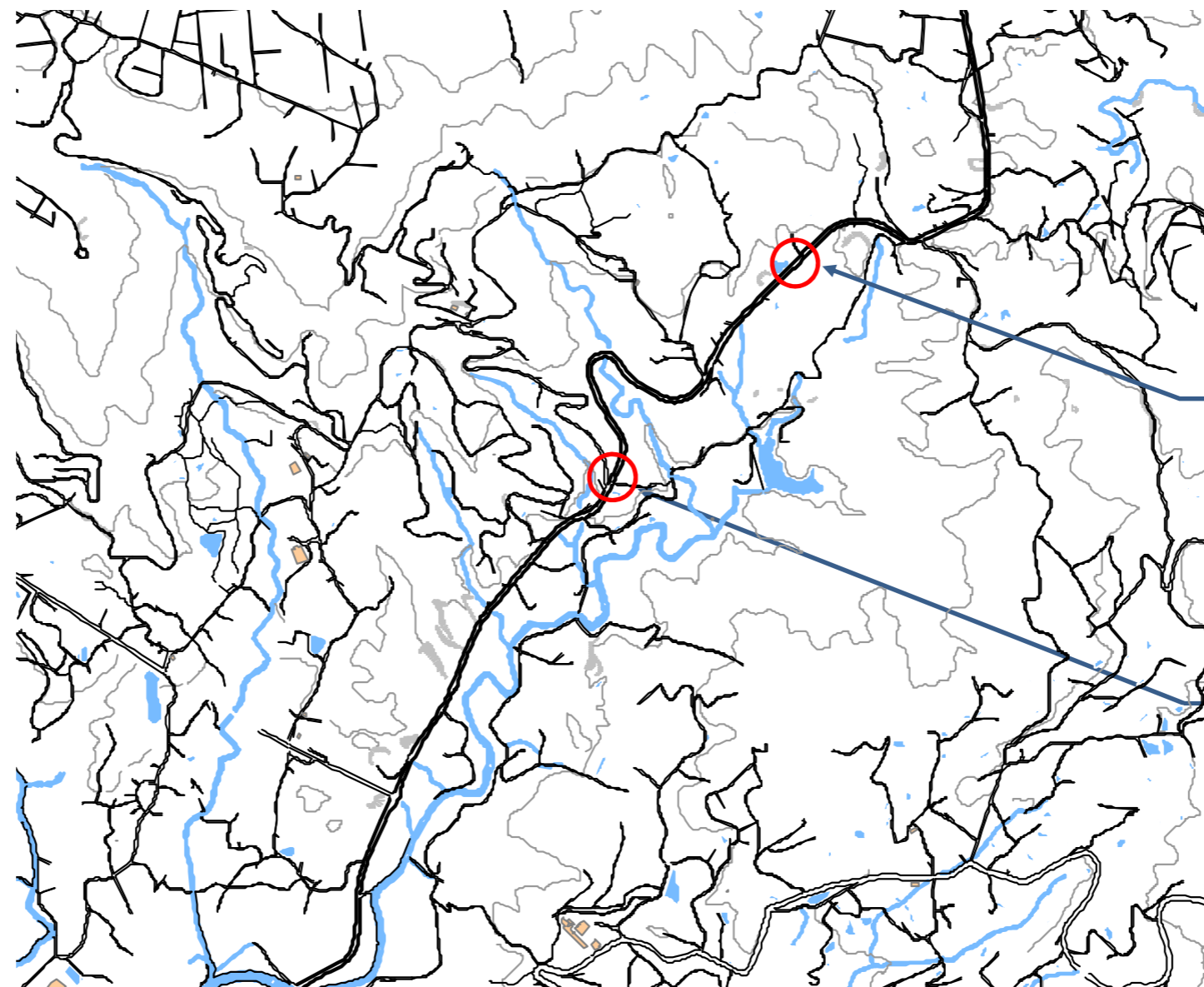
## 通学路緊急合同点検 対策箇所図

長崎県南島原市 加津佐東小学校校

その2

### 【対策検討メンバー】

- ・小学校、PTA、教育委員会
- ・南島原警察署
- ・道路管理者



バス停に渡る時、横断が出来ない  
《対策メニュー》  
路側部の除草を行い視界確保



バス停に渡る時、横断が出来ない  
《対策メニュー》  
路側部の除草を行い視界確保





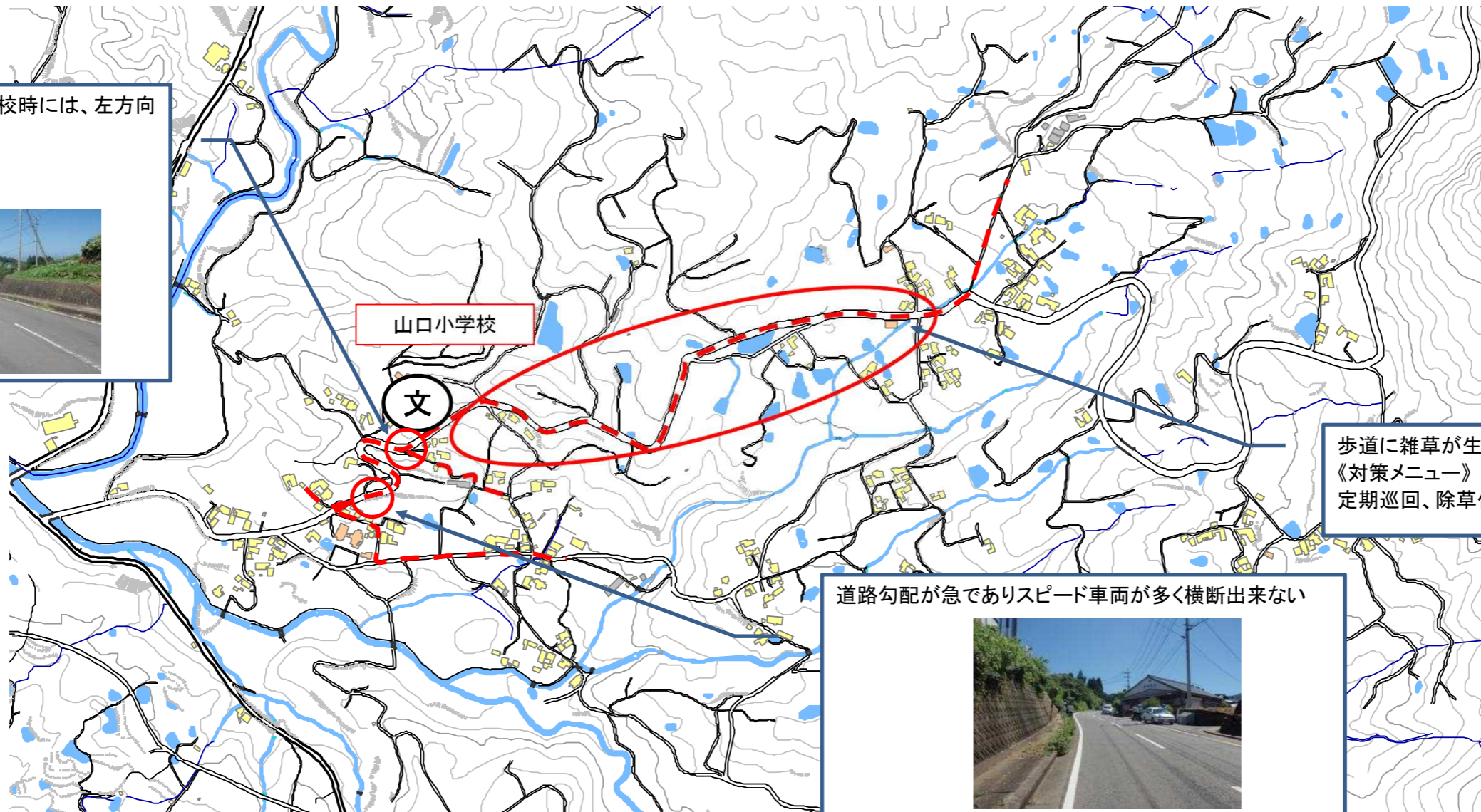
# 通学路緊急合同点検 対策箇所図

長崎県南島原市 山口小学校校区

## 【対策検討メンバー】

- ・小学校、PTA、教育委員会
- ・南島原警察署
- ・道路管理者

緩やかなカーブで下校時には、左方向  
の見通しが悪く危険  
《対策メニュー》  
減速マーク設置



歩道に雑草が生い茂って通行に支障があり危険  
《対策メニュー》  
定期巡回、除草作業

道路勾配が急でありスピード車両が多く横断出来ない



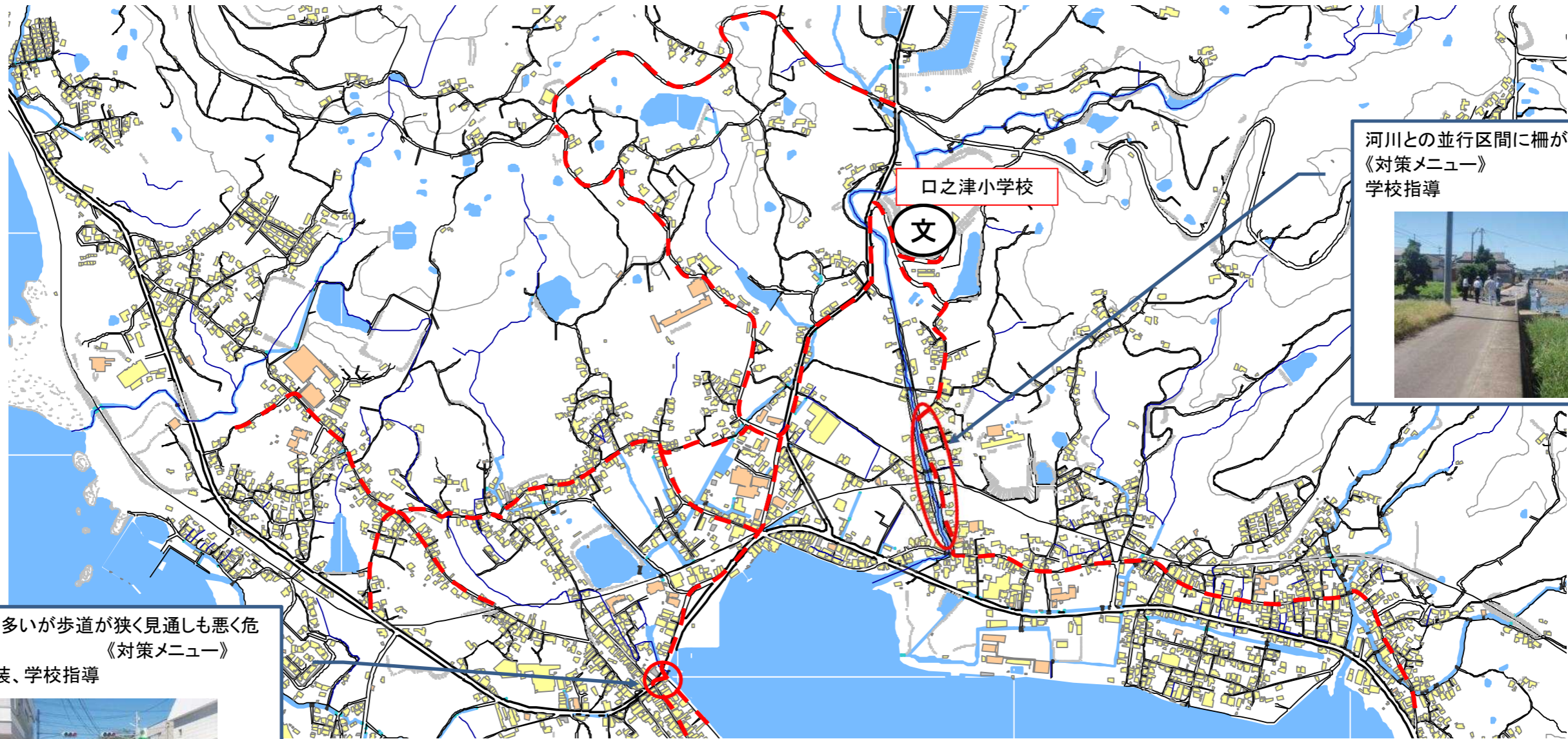
《対策メニュー》  
横断歩道の設置

# 通学路緊急合同点検 対策箇所図

長崎県南島原市 口之津小学校校区

## 【対策検討メンバー】

- ・小学校、PTA、教育委員会
- ・南島原警察署
- ・道路管理者



河川との並行区間に柵が無く危険  
《対策メニュー》  
学校指導



交通量が多いが歩道が狭く見通しも悪く危険  
《対策メニュー》  
カラー舗装、学校指導



# 通学路緊急合同点検 対策箇所図

長崎県南島原市 吉川小学校校区

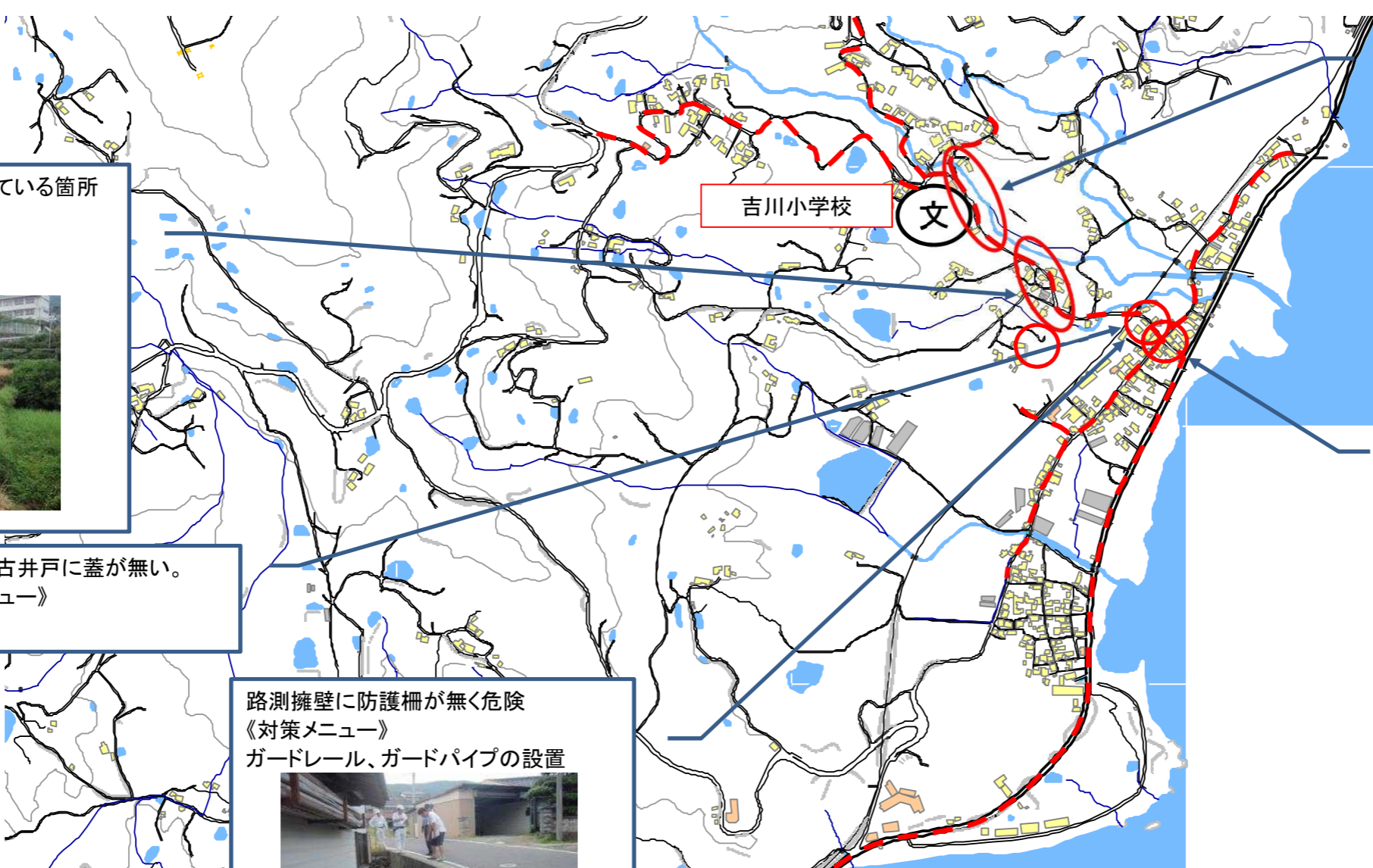
## 【対策検討メンバー】

- ・小学校、PTA、教育委員会
- ・南島原警察署
- ・道路管理者

路側帯の表示が消えている。カーブミラーも見難く危険  
《対策メニュー》  
区画線の設置。カーブミラーの調整



スクールゾーンが見え難く危険  
《対策メニュー》  
道路標示の設置



ガードレールが無く、崖になっている箇所がある。  
《対策メニュー》  
ガードレールの設置



校区内の古井戸に蓋が無い。  
《対策メニュー》  
学校指導

路測擁壁に防護柵が無く危険  
《対策メニュー》  
ガードレール、ガードパイプの設置

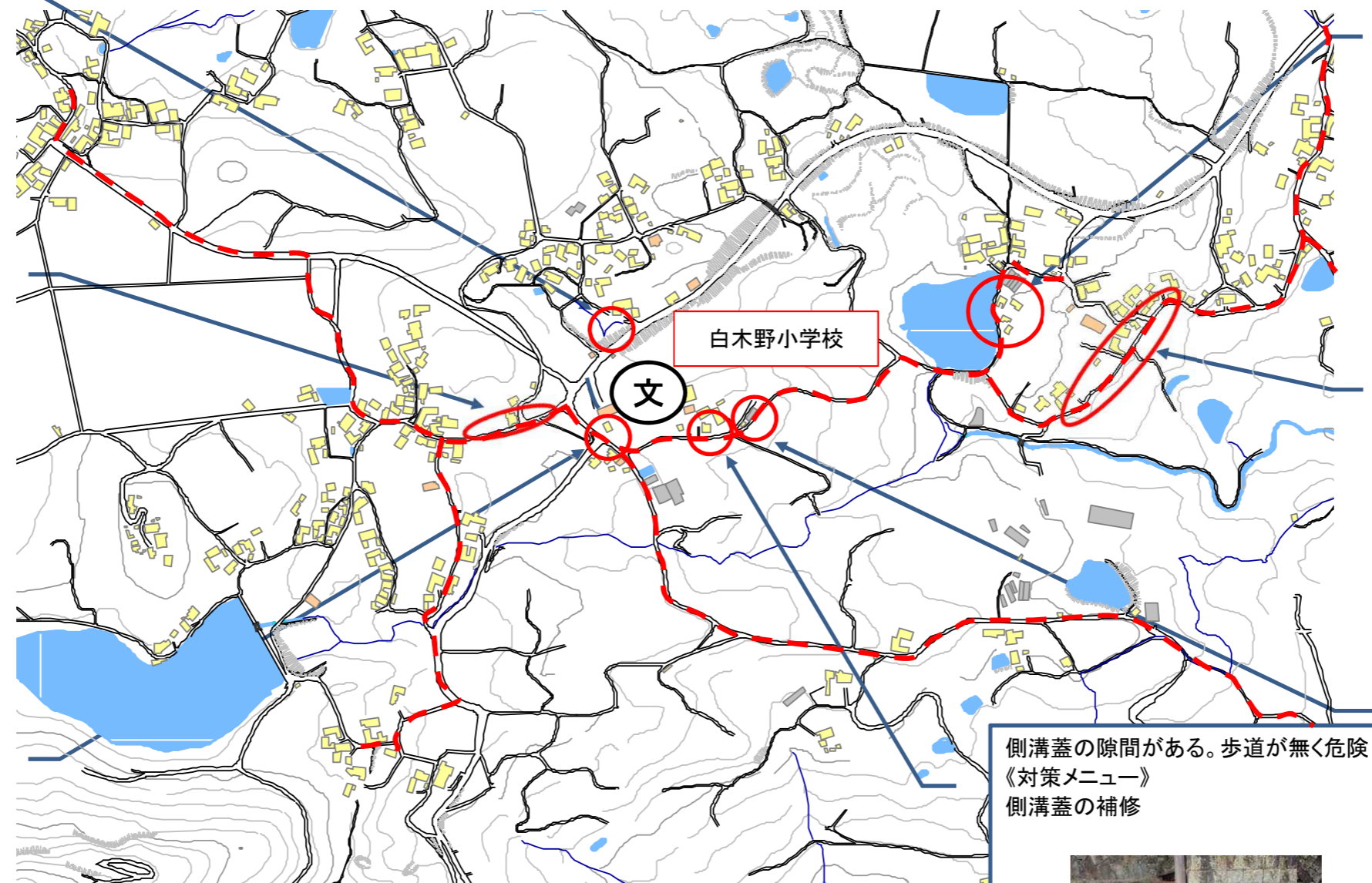


# 通学路緊急合同点検 対策箇所図

長崎県南島原市 白木野小学校校区

## 【対策検討メンバー】

- ・小学校、PTA、教育委員会
- ・南島原警察署
- ・道路管理者



溝蓋にずれがあり危険  
《対策メニュー》  
側溝補修

ガードレールが無く危険  
《対策メニュー》  
ガードレール又は、ガードパイプの設置



道幅が狭く崖もあり通行量も多い。出水時期には出水もあり危険  
《対策メニュー》  
転落防止柵の設置

道幅が狭くガードレールがなく危険  
《対策メニュー》  
ガードレール又は、ガードパイプの設置



側溝蓋の隙間があり危険  
《対策メニュー》  
側溝蓋の補修

側溝蓋の隙間がある。歩道が無く危険  
《対策メニュー》  
側溝蓋の補修



溝蓋のガタツキがあり危険  
《対策メニュー》  
側溝蓋の補修



# 通学路緊急合同点検 対策箇所図

長崎県南島原市 梅谷小学校校区

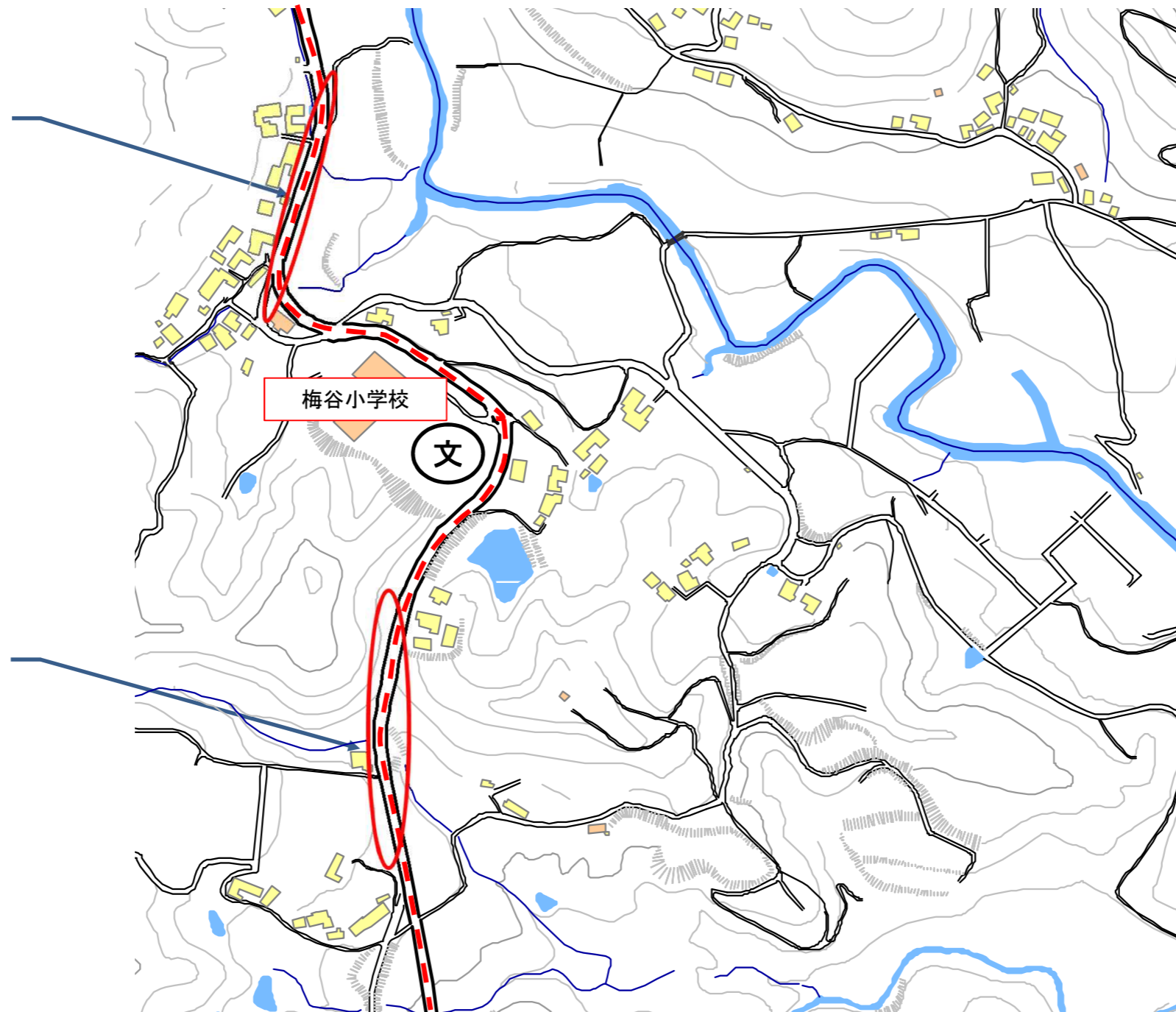
## 【対策検討メンバー】

- ・小学校、PTA、教育委員会
- ・南島原警察署
- ・道路管理者

スクールゾーンが見えにくくて危険  
《対策メニュー》  
スクールゾーンの路面表示



歩道に雑草が茂り歩行出来ない  
《対策メニュー》  
定期巡回、除草作業

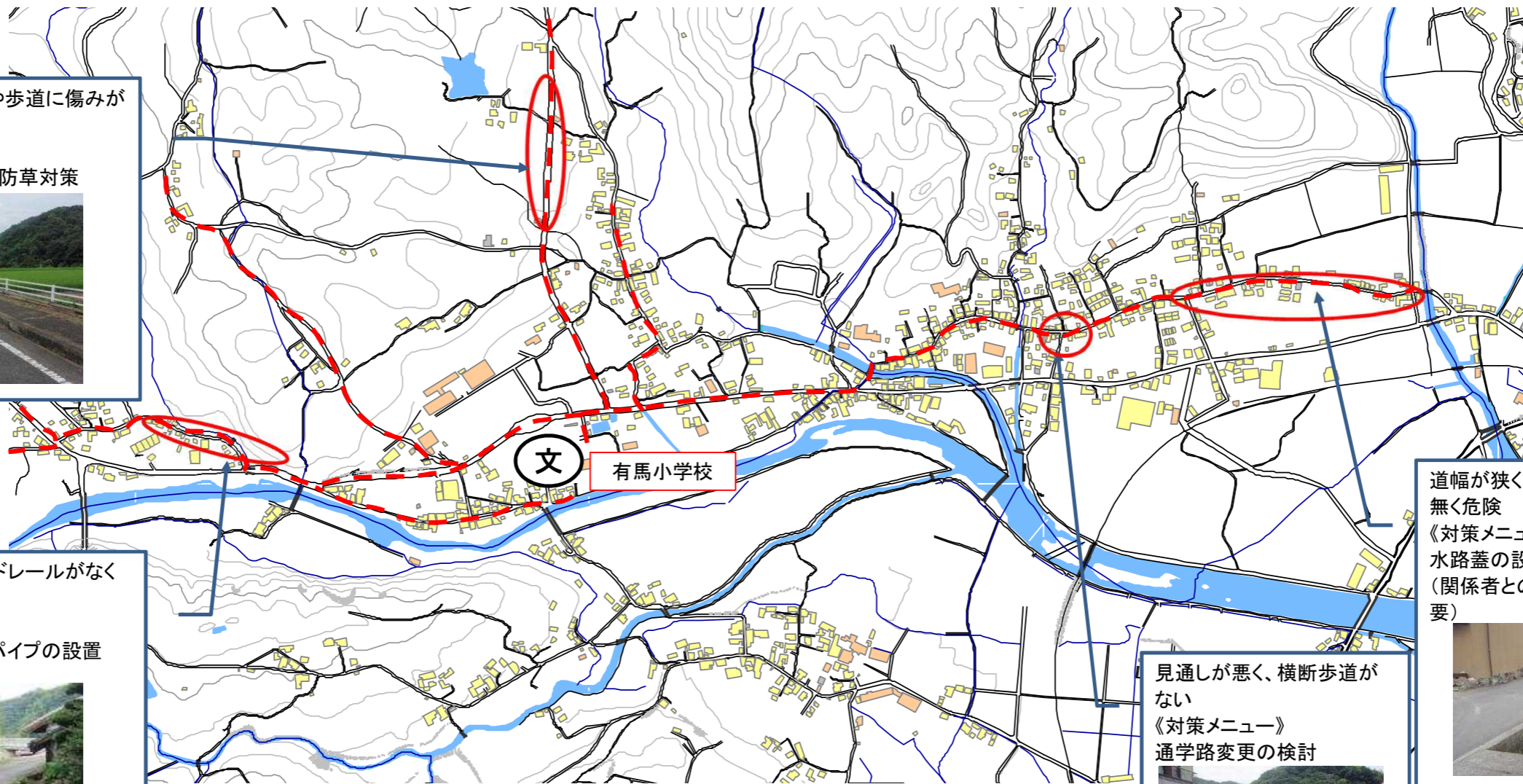


# 通学路緊急合同点検 対策箇所図

長崎県南島原市 有馬小学校校区

## 【対策検討メンバー】

- ・小学校、PTA、教育委員会
- ・南島原警察署
- ・道路管理者



歩道沿いの鉄柵の途切れや歩道に傷みがある。側溝蓋も無く危険。

《対策メニュー》

歩道に転落防止柵の設置、防草対策



道幅が狭く、川沿いにガードレールがなく危険

《対策メニュー》

ガードレール又は、ガードパイプの設置



見通しが悪く、横断歩道がない

《対策メニュー》

通学路変更の検討



道幅が狭く、路側水路に蓋が無く危険

《対策メニュー》

水路蓋の設置

(関係者との協議確認が必要)





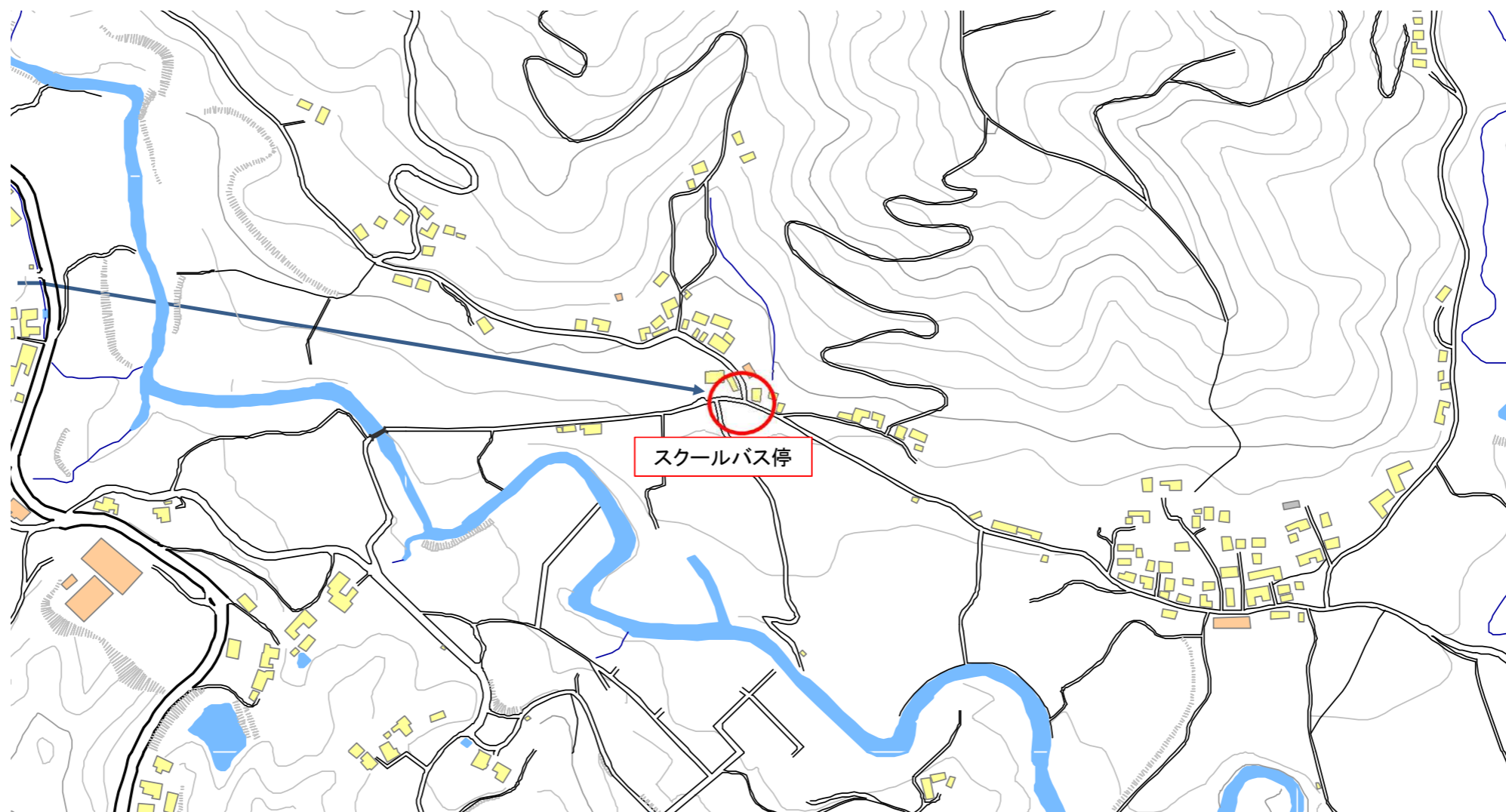
## 通学路緊急合同点検 対策箇所図

長崎県南島原市 有馬小学校校区

### 【対策検討メンバー】

- ・小学校、PTA、教育委員会
- ・南島原警察署
- ・道路管理者

横断歩道の設置  
《対策メニュー》  
道路改良工事に伴い交  
点改良を行い横断歩道設  
置検討

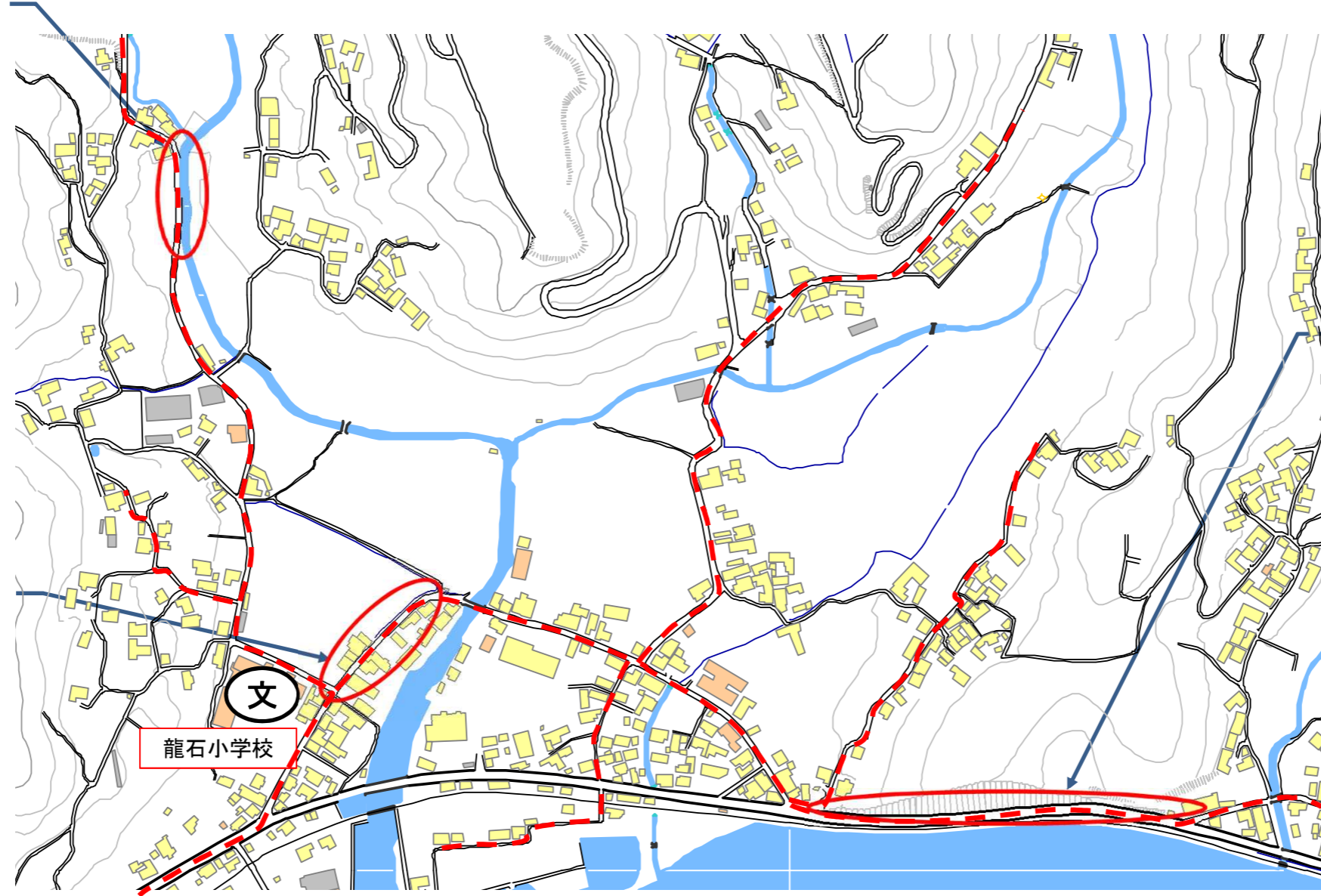


# 通学路緊急合同点検 対策箇所図

長崎県南島原市 龍石小学校校区


- 【対策検討メンバー】
- ・小学校、PTA、教育委員会
  - ・南島原警察署
  - ・道路管理者

道路と河川の並行区間に防護柵が無く危険  
《対策メニュー》  
ガードレールの設置



以前はあったスクールゾーン消滅している  
《対策メニュー》  
スクールゾーンの路面表示、標識の設置

歩道が狭く、また、ガードレールが設置されていない。歩道面は側溝の蓋のため段差があり危険  
《対策メニュー》  
歩道の改修



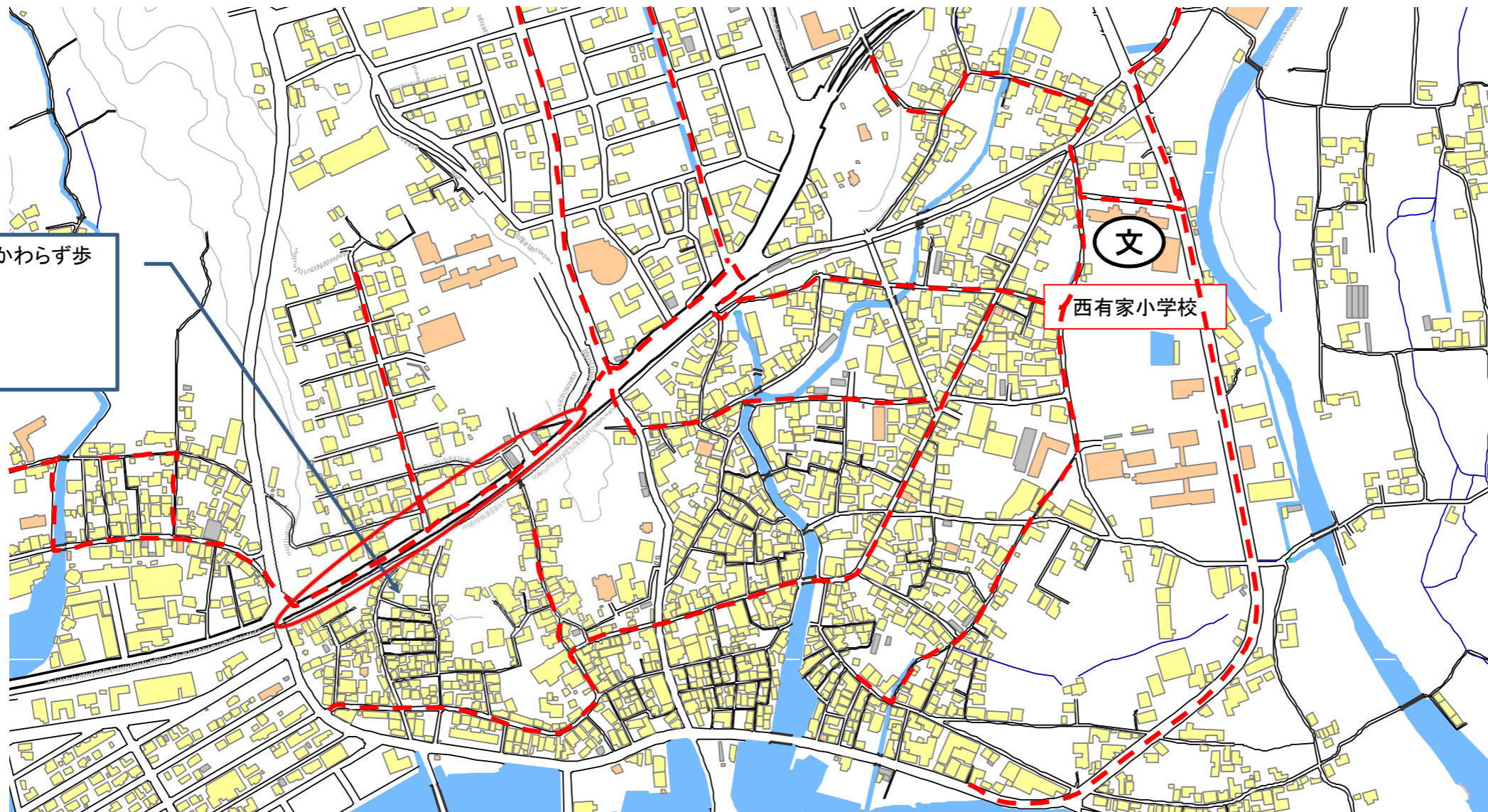


# 通学路緊急合同点検 対策箇所図

長崎県南島原市 西有家小学校校区

- 【対策検討メンバー】
- ・小学校、PTA、教育委員会
  - ・南島原警察署
  - ・道路管理者

交通量が多いにもかかわらず歩道が狭い。  
《対策メニュー》  
歩道の改修



# 通学路緊急合同点検 対策箇所図

長崎県南島原市 長野小学校校区

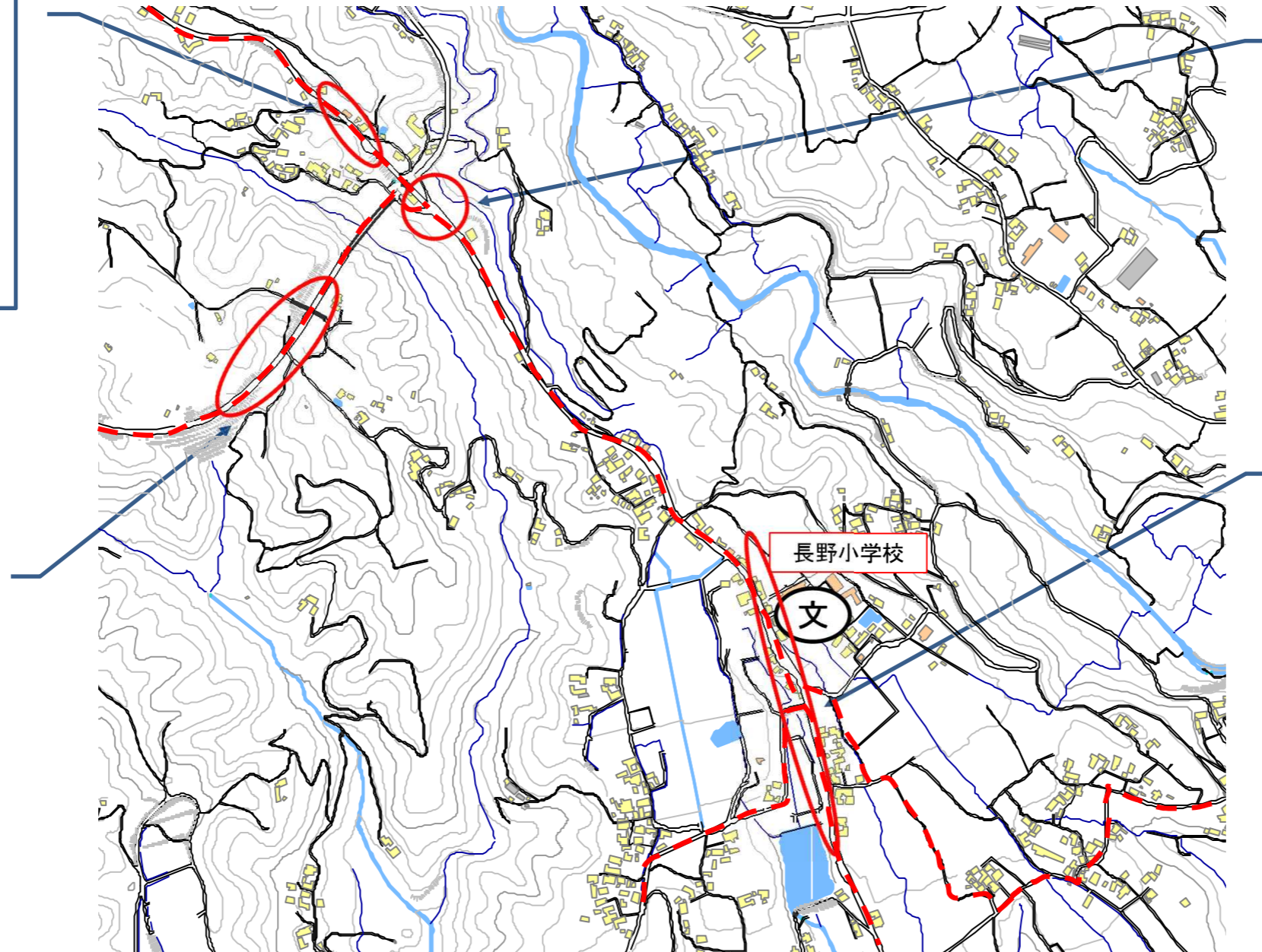
## 【対策検討メンバー】

- ・小学校、PTA、教育委員会
- ・南島原警察署
- ・道路管理者

路側帯が狭く、ガードレールも無く危険  
《対策メニュー》  
側溝蓋の設置



路側帯が狭く危険  
《対策メニュー》  
標識の設置、学校指導



子どもが横断する際の横断歩道がない。  
また、側溝蓋も無く危険  
《対策メニュー》  
側溝蓋の設置



スクールゾーンの文字の消滅  
《対策メニュー》  
スクールゾーンの設置、標識の設置




# 通学路緊急合同点検 対策箇所図

長崎県南島原市 慈恩寺小学校校区



交通量が多く、スピードを出す車がい  
て、信号機がなく横断するのに危険




《対策メニュー》  
交差点改良の検討

道幅が狭く、曲がりくねっていて見通  
しが悪く危険



《対策メニュー》  
側溝蓋の設置、路側帯の整備

道路の横が崖となっており危険  
《対策メニュー》  
通学路変更の検討、崖地整備の検討



横断歩道が薄くなっており危険  
《対策メニュー》  
横断歩道の補修



【対策検討メンバー】  
・小学校、PTA、教育委員会  
・南島原警察署  
・道路管理者

道路側溝蓋が腐食し危険  
《対策メニュー》  
蓋の取替え



市道の両脇に雑草が茂り、歩行  
時に危険  
《対策メニュー》  
除草作業

側溝から排水が噴出し危険  
《対策メニュー》  
横断暗渠の改修、学校指導



# 通学路緊急合同点検 対策箇所図

長崎県南島原市 見岳小学校校区

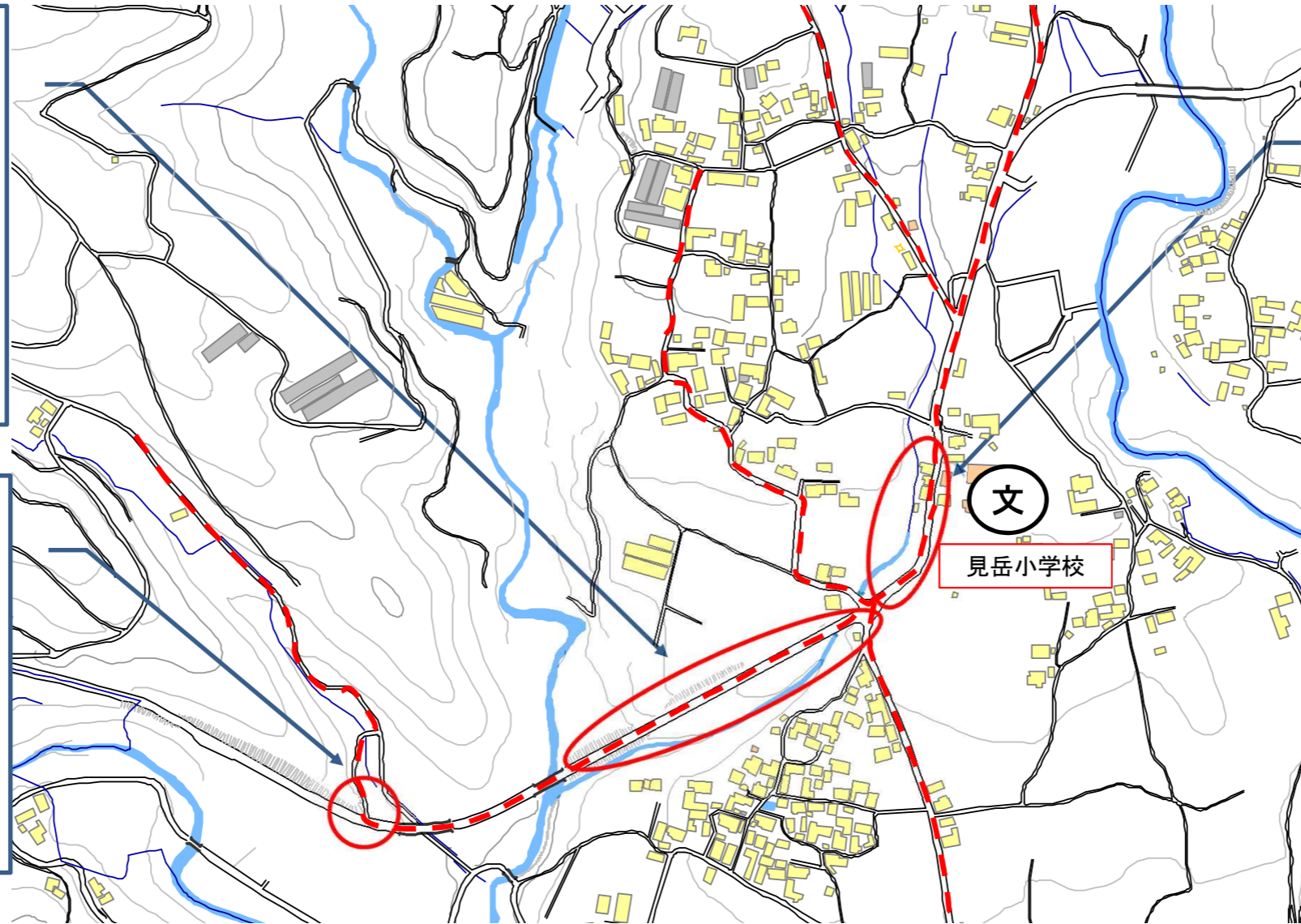
## 【対策検討メンバー】

- ・小学校、PTA、教育委員会
- ・南島原警察署
- ・道路管理者

路側帯が狭く危険  
《対策メニュー》  
道路標識の設置、学校指導



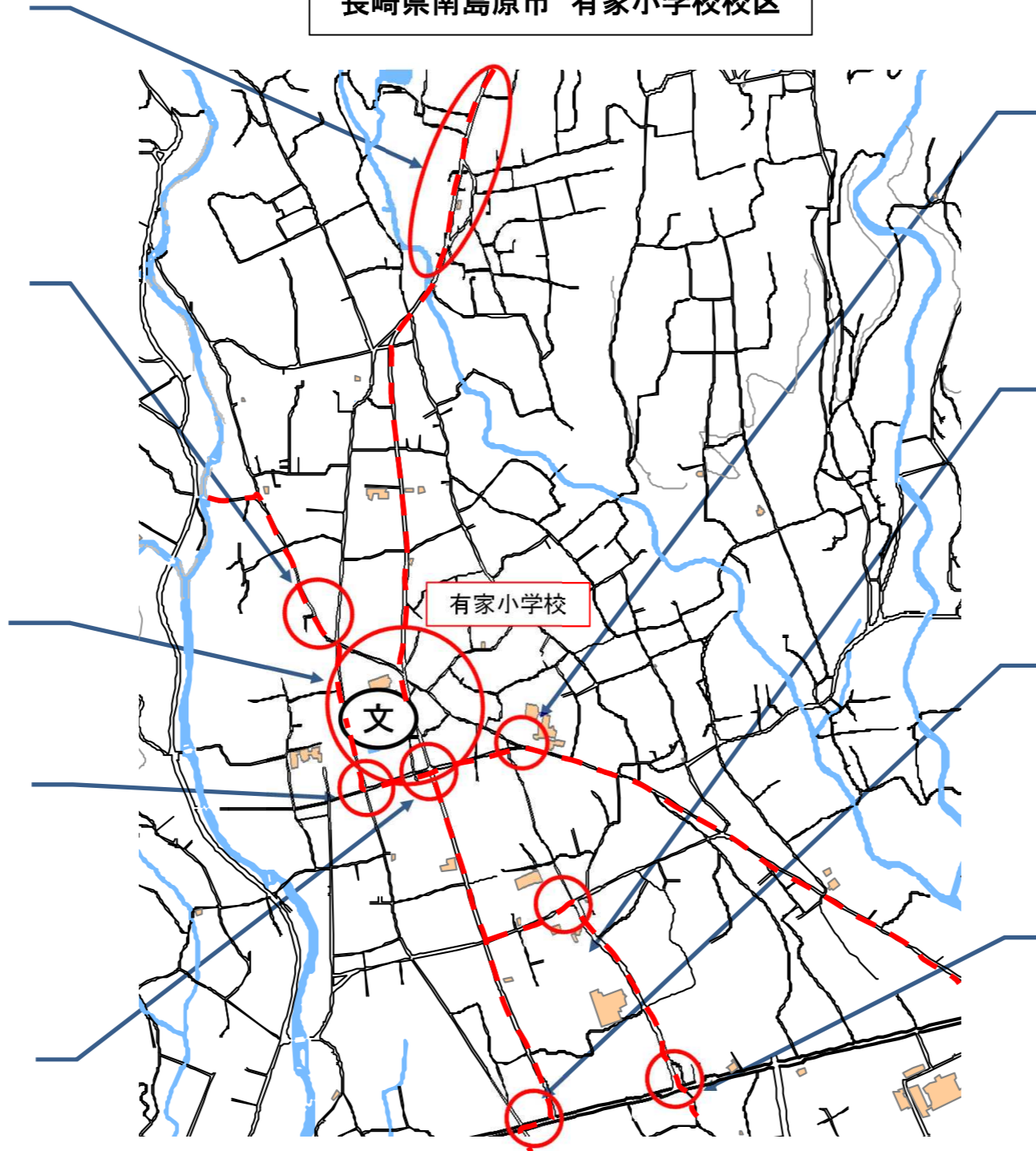
道路横断時に見通しが悪く危険  
《対策メニュー》  
道路標示板の移設、カーブミラーの設置



スクールゾーンの文字が薄くなっており危険  
《対策メニュー》  
スクールゾーンの路面表示

# 通学路緊急合同点検 対策箇所図

長崎県南島原市 有家小学校校区



## 【対策検討メンバー】

- ・小学校、PTA、教育委員会
- ・南島原警察署
- ・道路管理者

交通量が多いが歩道のない箇所があり路側帯も狭く危険  
《対策メニュー》  
ポストコーン設置



水路と並行する区間に柵がなく危険  
《対策メニュー》  
ガードパイプの設置、区画線の設置



スクールゾーンの設置が無く危険  
《対策メニュー》  
スクールゾーンの設置・補修

見通しが悪く通行車両が多く危険  
《対策メニュー》  
道路標示の補修・新設



交叉点での見通しが悪く交通量も多く危険  
《対策メニュー》  
学校指導

見通し悪く、スピード車両が多く危険

《対策メニュー》  
指導線の設置、横断歩道の補修



T字交差点。横断歩道はあるが、見通しがききにくい。交通量も多い

《対策メニュー》  
学校指導



横断歩道の待機場所が無く危険

《対策メニュー》  
道路管理者にて協議検討



交通量が多く危険

《対策メニュー》  
学校指導



# 通学路緊急合同点検 対策箇所図

長崎県南島原市 蒲河小学校校区

## 【対策検討メンバー】

- ・小学校、PTA、教育委員会
- ・南島原警察署
- ・道路管理者

ガードレールが無く危険  
《対策メニュー》  
ガードレールの設置

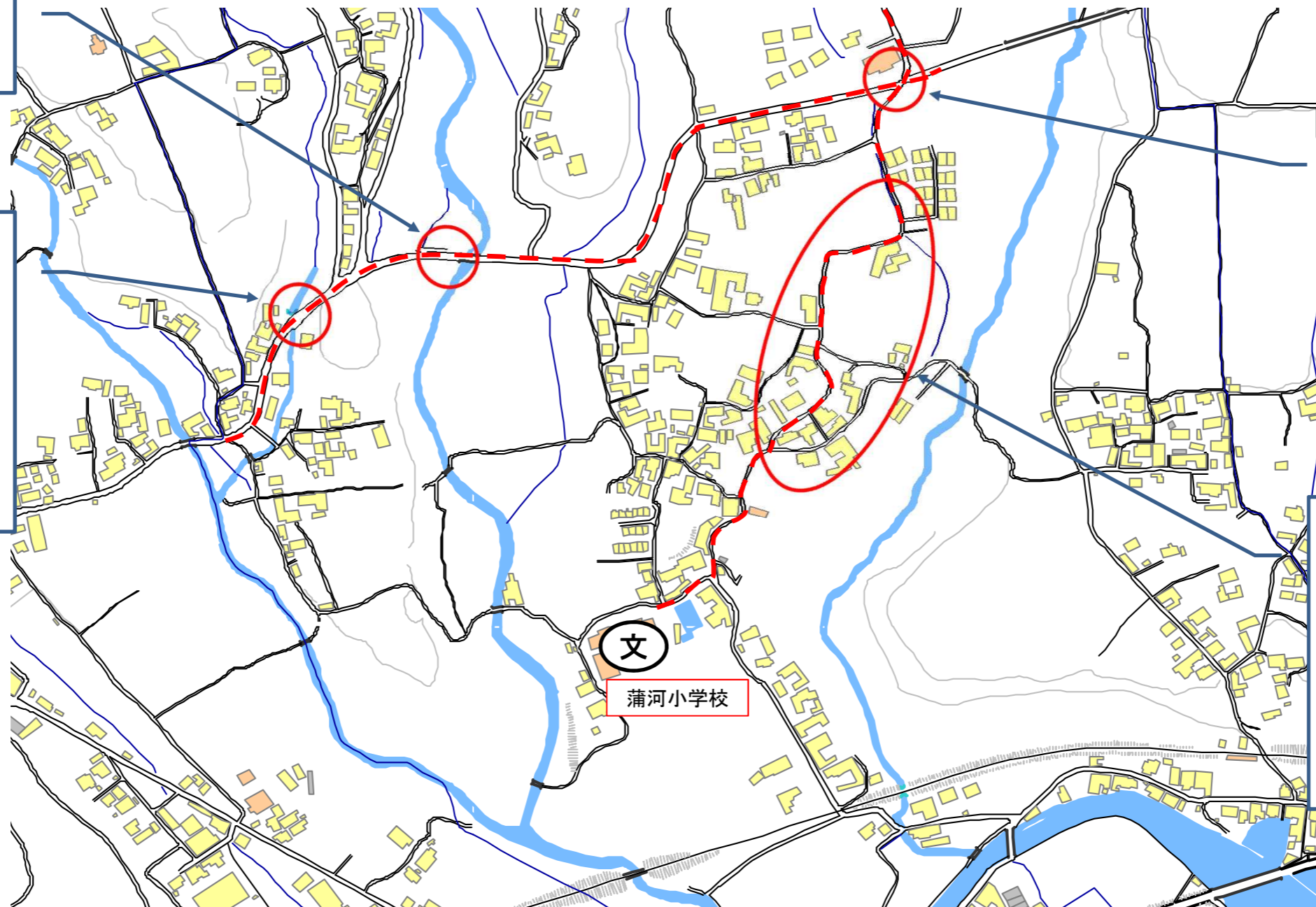
ガードレールが無く危険  
《対策メニュー》  
ガードレールの設置



横断歩道が無く危険  
《対策メニュー》  
横断歩道の設置、道路側溝の整備



路側線が消滅し側溝蓋も無く危険  
《対策メニュー》  
区画線の設置、側溝の補修



文  
蒲河小学校

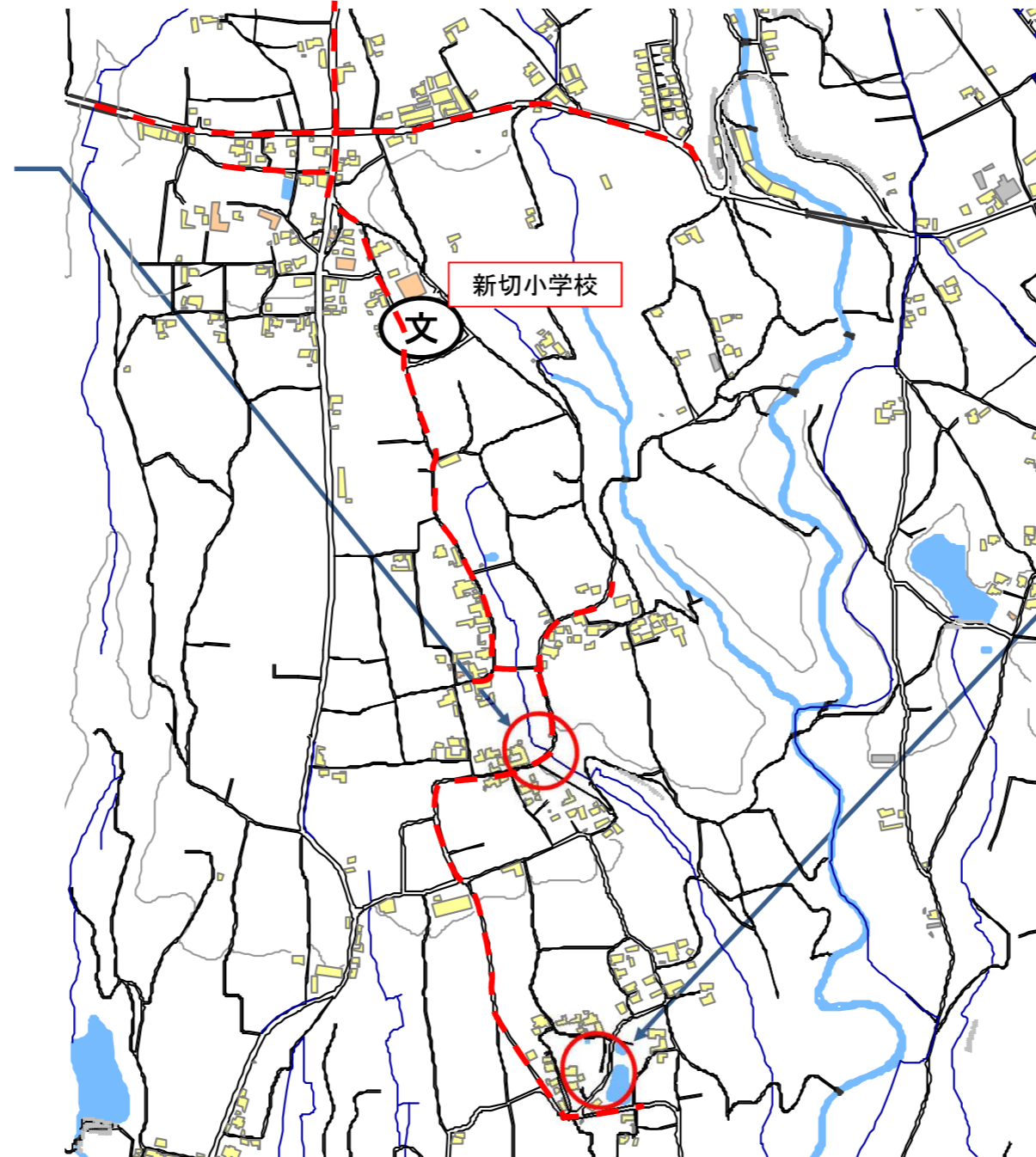
# 通学路緊急合同点検 対策箇所図

長崎県南島原市 新切小学校校区

## 【対策検討メンバー】

- ・小学校、PTA、教育委員会
- ・南島原警察署
- ・道路管理者

側溝に蓋がなく危険  
《対策メニュー》  
側溝、柵の補修



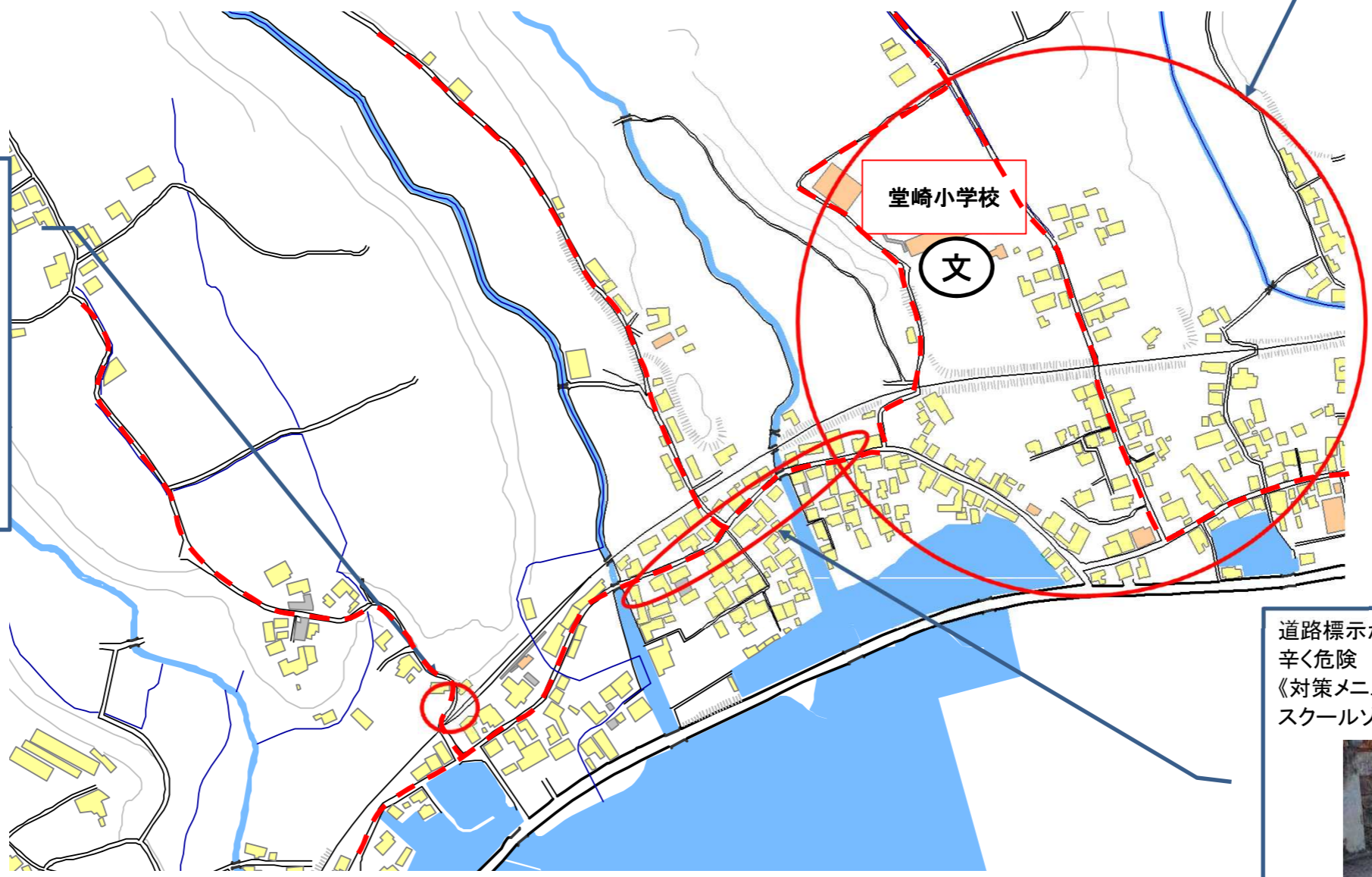
防護柵がなく危険  
《対策メニュー》  
ガードレールの設置



# 通学路緊急合同点検 対策箇所図

長崎県南島原市 堂崎小学校校区

- 【対策検討メンバー】
- ・小学校、PTA、教育委員会
  - ・南島原警察署
  - ・道路管理者



カーブ区間が見通しが悪く危険  
《対策メニュー》  
道路表示、標柱の設置

A photograph showing a road curve with a Coca-Cola vending machine and a road sign. The road is paved and has a white line marking.

路側帯の線が無く危険  
《対策メニュー》  
区画線の補修

道路標示が一部消えており標識も分かり辛く危険  
《対策メニュー》  
スクールゾーンの路面補修

A photograph showing a road with faded markings and a school zone sign. The road is paved and has a white line marking.




# 通学路緊急合同点検 対策箇所図

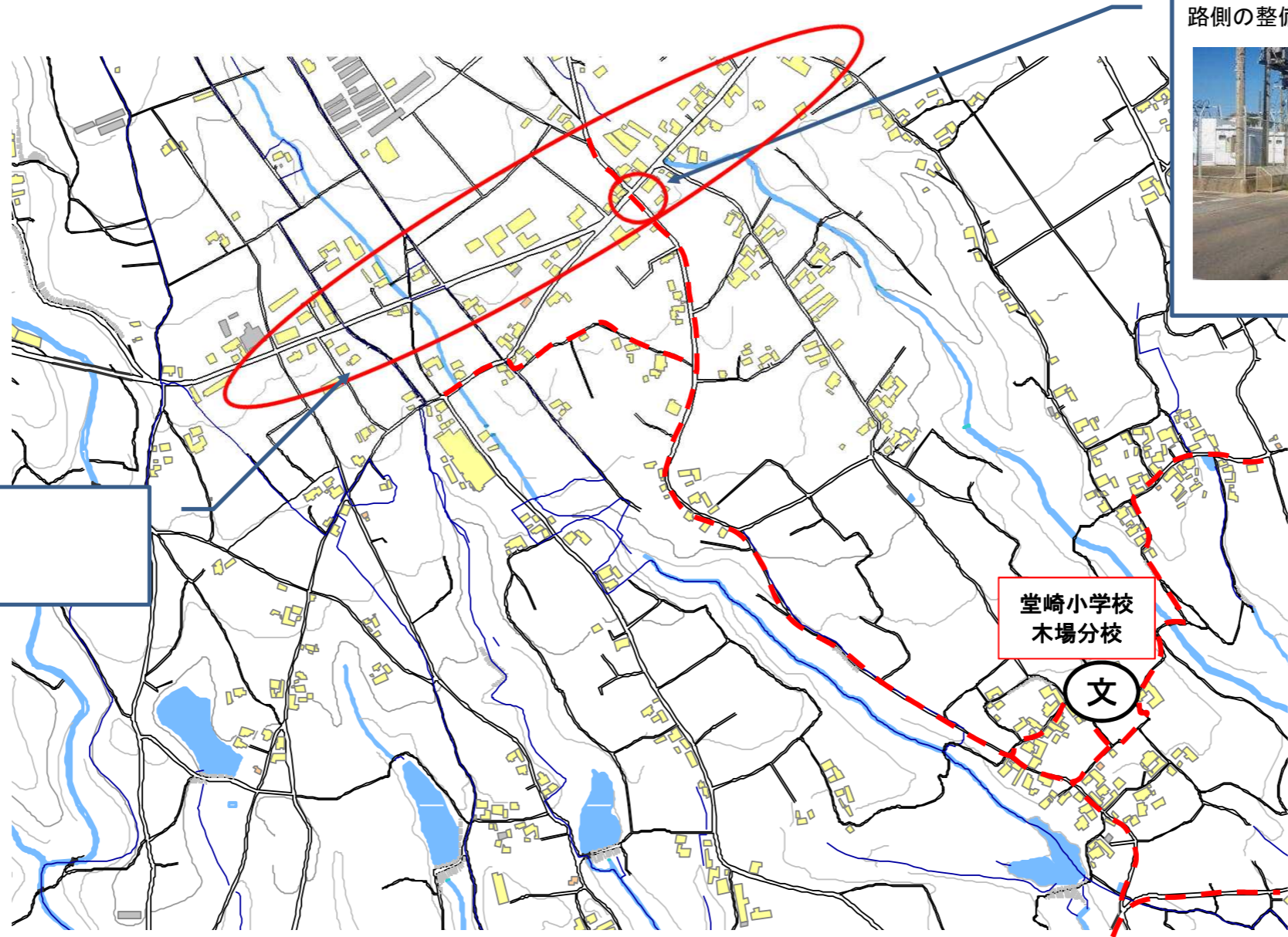
長崎県南島原市 堂崎小学校木場分校校区

- 【対策検討メンバー】
- ・小学校、PTA、教育委員会
  - ・南島原警察署
  - ・道路管理者

路側部が狭い  
《対策メニュー》  
路側の整備



歩道がないので危険  
《対策メニュー》  
歩道の設置



堂崎小学校  
木場分校

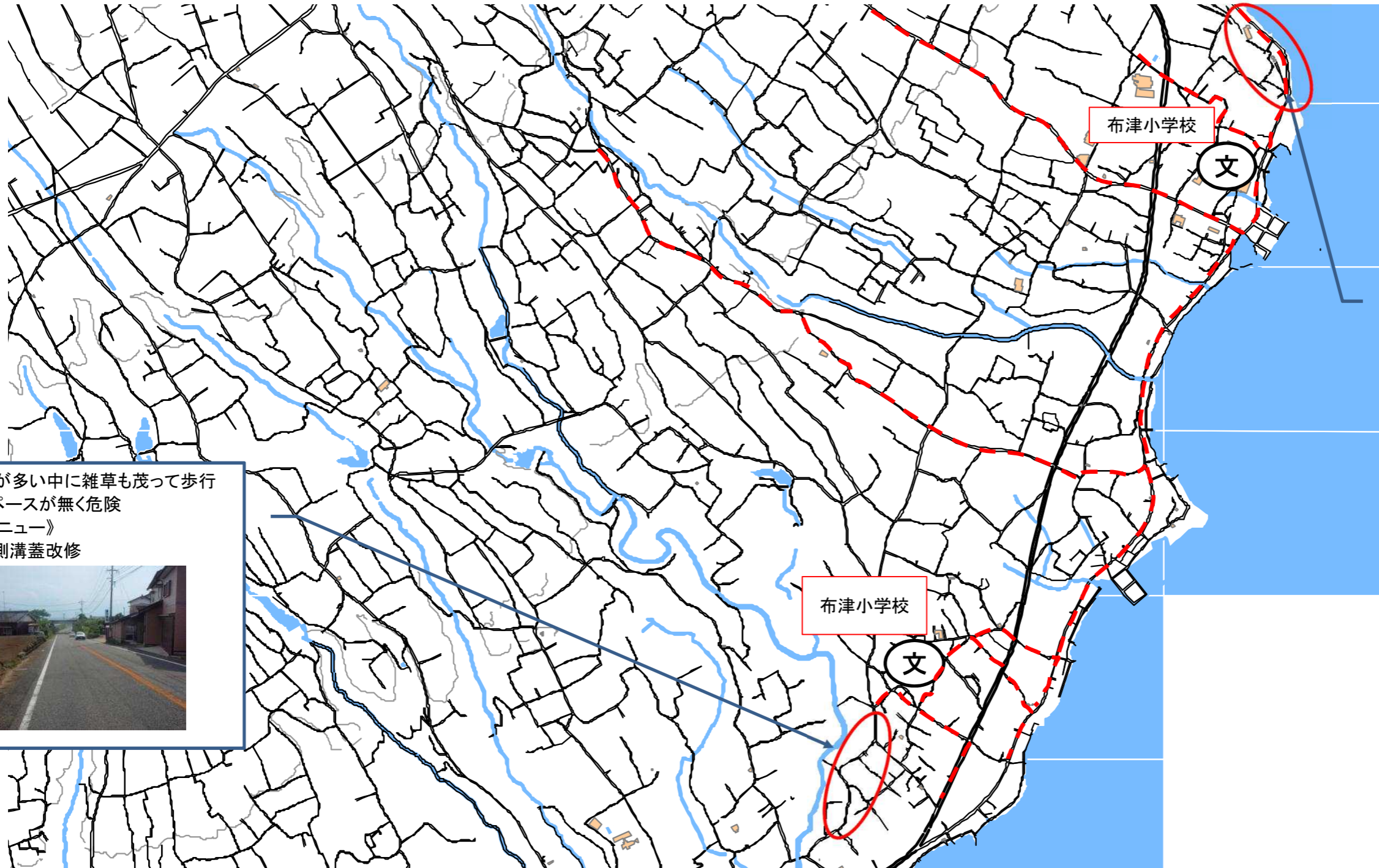
文

# 通学路緊急合同点検 対策箇所図

長崎県南島原市 布津小学校校区

## 【対策検討メンバー】

- ・小学校、PTA、教育委員会
- ・南島原警察署
- ・道路管理者



交通量が多い中に雑草も茂って歩行するスペースが無く危険  
《対策メニュー》  
除草、側溝蓋改修



側溝蓋がないので危険  
《対策メニュー》  
側溝蓋の設置

# 通学路緊急合同点検 対策箇所図

長崎県南島原市 飯野小学校校区

## 【対策検討メンバー】

- ・小学校、PTA、教育委員会
- ・南島原警察署
- ・道路管理者

道幅が狭く歩道(路側帯)がなく危険  
《対策メニュー》  
学校指導



交通量が多いが信号道が無く危険  
《対策メニュー》  
横断歩道の補修、区画線、標識の設置、学校指導



豪雨災害のとき通行出来ない  
《対策メニュー》  
災害復旧

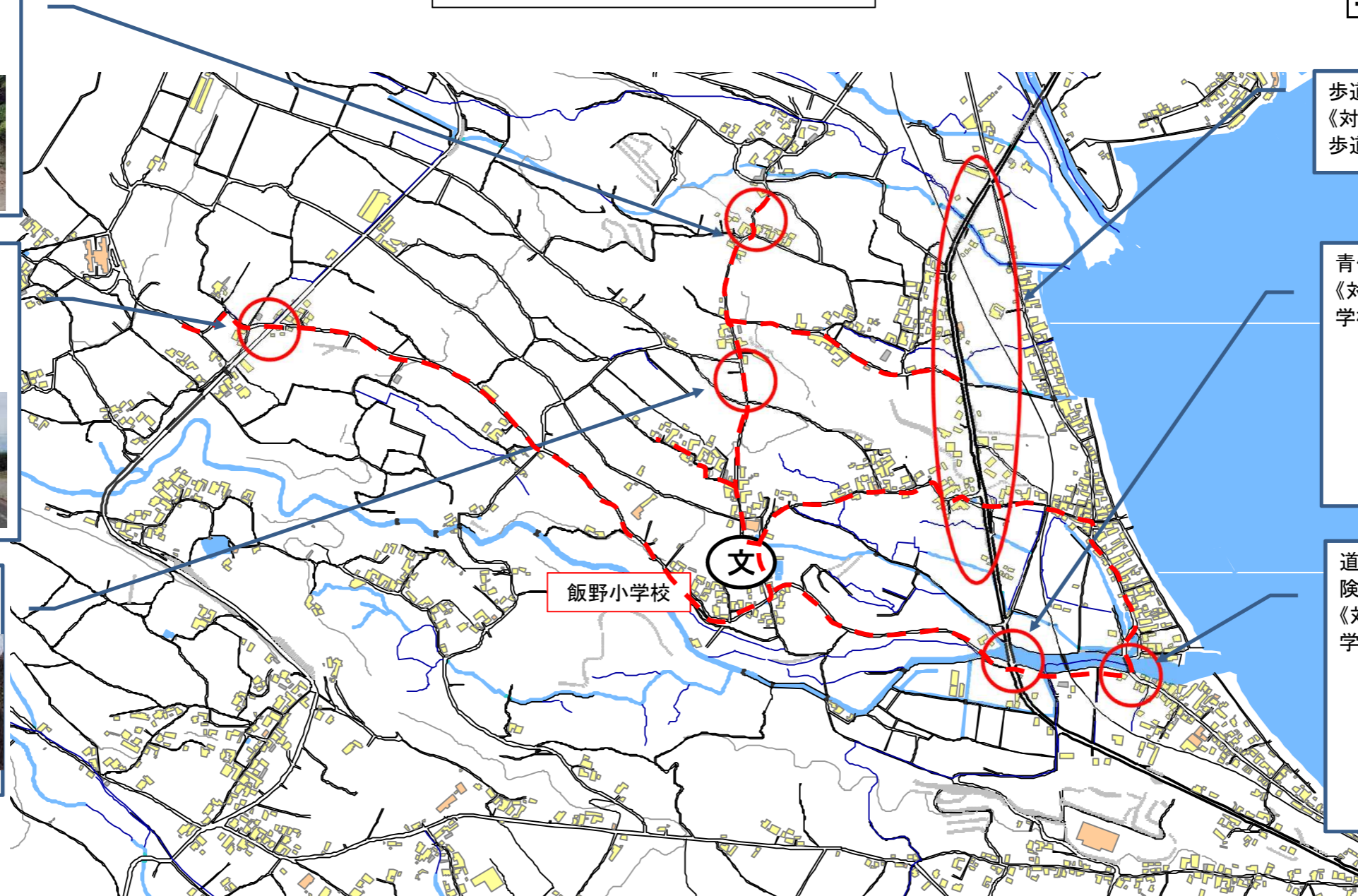


歩道がないので危険  
《対策メニュー》  
歩道の設置

青信号内での横断が難しい  
《対策メニュー》  
学校指導



道幅が狭く歩道(路側帯)がなく危険  
《対策メニュー》  
学校指導



飯野小学校

文



## 通学路緊急合同点検 対策箇所図

長崎県南島原市 深江小学校校区

### 【対策検討メンバー】

- ・小学校、PTA、教育委員会
- ・南島原警察署
- ・道路管理者



道路幅員が狭い、また違法車両の通行があり危険  
《対策メニュー》  
警察巡視強化



道路脇水路の水量があり段差もあつて危険  
《対策メニュー》  
学校指導



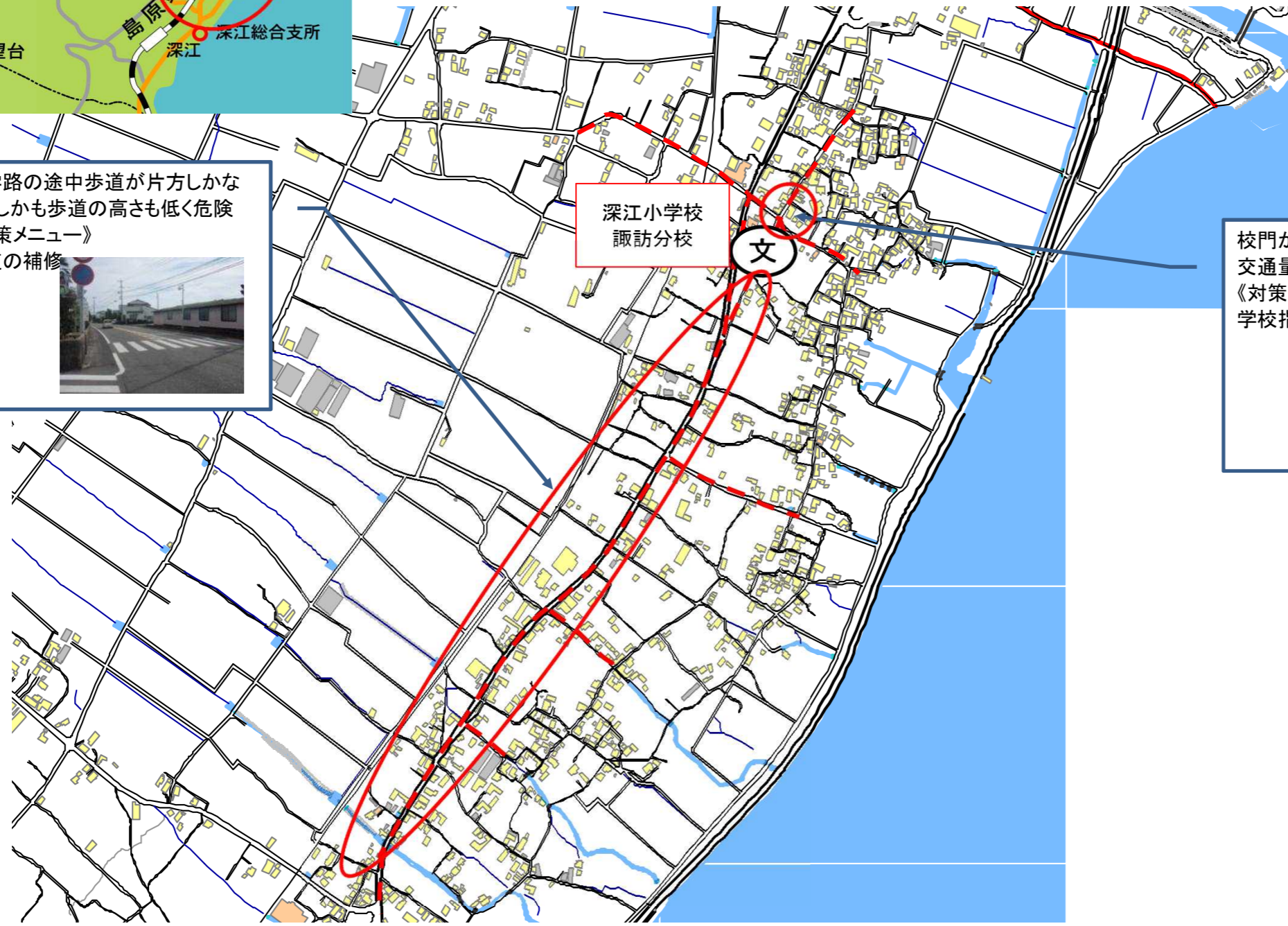


## 通学路緊急合同点検 対策箇所図

長崎県南島原市 深江小学校校区


- 【対策検討メンバー】
- ・小学校、PTA、教育委員会
  - ・南島原警察署
  - ・道路管理者

通学路の途中歩道が片方しかない、しかも歩道の高さも低く危険  
《対策メニュー》  
歩道の補修

深江小学校  
諏訪分校

校門から出てすぐに交叉点があり  
交通量が多く危険  
《対策メニュー》  
学校指導



# 通学路緊急合同点検 対策箇所図

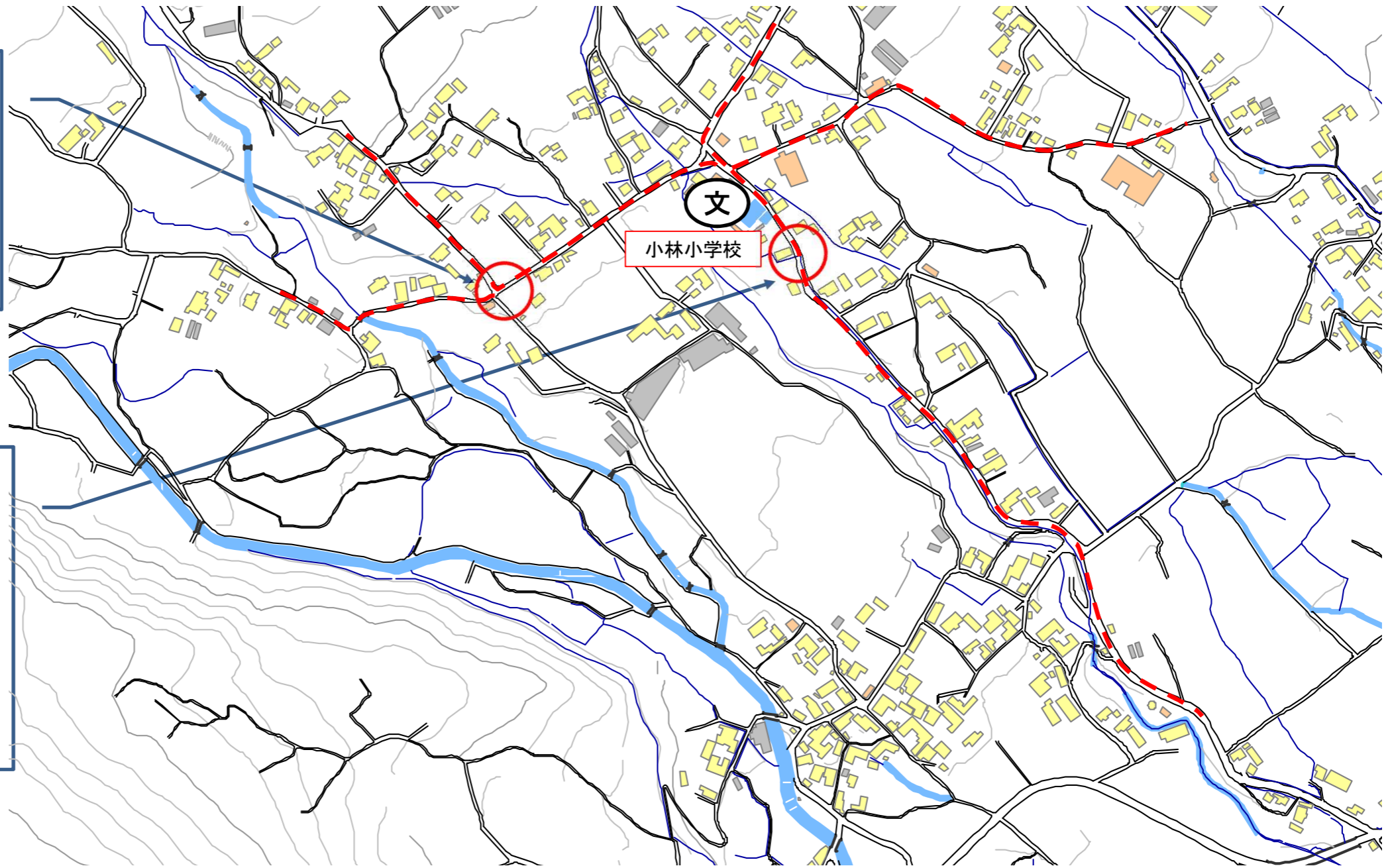
長崎県南島原市 小林小学校校区

- 【対策検討メンバー】
- ・小学校、PTA、教育委員会
  - ・南島原警察署
  - ・道路管理者

路側帯が無く危険  
《対策メニュー》  
路側帯の設置



横断歩道はあるが、見通しが悪く交通  
量も多く危険  
《対策メニュー》  
スクールゾーン、標識の設置  
学校施設外構の整備



# 通学路緊急合同点検 対策箇所図

長崎県南島原市 大野木場小学校校区

## 【対策検討メンバー】

- ・小学校、PTA、教育委員会
- ・南島原警察署
- ・道路管理者

人通りが少なく側溝蓋が無く危険  
《対策メニュー》  
学校指導



側溝に蓋が無く危険  
《対策メニュー》  
学校指導

部分的に歩道がないので危険  
《対策メニュー》  
歩道の整備

道路が狭く草木が生い茂っており見通しが悪く危険  
《対策メニュー》  
学校指導

人通りが少なく、家も少なく危険  
《対策メニュー》  
学校指導



ガードレールが無い区間があり危険  
《対策メニュー》  
ガードレールの設置



カーブミラーが見えにくく危険  
《対策メニュー》  
カーブミラーの補修



スピード車両が多く道路横断が危険  
《対策メニュー》  
減速マークの標示設置

